

---

**Obec Kvetoslavov, Senecká ulica 258/31, 930 41 Kvetoslavov**

IČO: 00305545, DIČ: 2021151803, okres Dunajská Streda

[www.obeckvetoslavov.sk](http://www.obeckvetoslavov.sk)



---

**PROGRAM ROZVOJA OBCE**  
**KVETOSLAVOV**  
**na roky 2024-2030**

---





PROGRAM ROZVOJA OBCE KVETOSLAVOV NA ROKY 2024-2030	
<b>Plánovacie obdobie</b>	2024-2030+ (do schválenia nového rozvojového dokumentu)
<b>Schvaľovací orgán / orgány</b>	Obecné zastupiteľstvo obce Kvetoslavov
<b>Identifikácia územnej/-ných samospráv/-y, pre ktorý/-é sa dokument spracováva</b>	Obec Kvetoslavov IČO: 00305545 DIČ: 2021151803 Kraj: Trnavský samosprávny kraj Okres: Dunajská Streda
<b>Dátum schvaľovania</b>	14.12.2023
<b>Forma spracovania</b>	Externý spracovateľ s pomocou projektového tímu vytvoreného z poslancov a pracovníkov samosprávy obce.
<b>Gestor tvorby PRO a jeho kontaktné údaje</b>	Ing. Soňa Franková, starostka obce Obecný úrad, Senecká ulica 258/31, 930 41 Kvetoslavov <a href="mailto:starosta@obeckvetoslavov.sk">starosta@obeckvetoslavov.sk</a>
<b>Koordinátor tvorby PRO a jeho kontaktné údaje</b>	PhDr. Vladimíra Pazderová, PhD. Horovce 354, 02062 0907703218 <a href="mailto:vladimira.pazderova@a-w-a.eu">vladimira.pazderova@a-w-a.eu</a>
<b>Členovia tímov pracovných skupín podľa jednotlivých tém</b>	<u>Hospodárska skupina:</u> Ing. Michal Novák MUDr. Oľga Novotná Mgr. Zuzana Vargová  <u>Sociálna skupina:</u> Ing. Katarína Pastorková Mgr. Katarína Bitarovská  <u>Environmentálna skupina:</u> Roman Borza JUDr. Peter Reisz Ing. Milan Toman
<b>Obdobie spracovania dokumentu</b>	07/2023 - 10/2023
<b>Financovanie spracovania dokumentu</b>	Financované z vlastných zdrojov obce Kvetoslavov
<b>Adresa zverejnenia PRO na napr. webovom sídle zadávateľa tvorby stratégie ( obcí, miest, VÚC)</b>	<a href="http://www.obeckvetoslavov.sk">www.obeckvetoslavov.sk</a>
<b>Súlad s legislatívou</b>	Program rozvoja obce je spracovaný v súlade so Zákomom o podpore regionálneho rozvoja č. 539/2008 Z.z. v znení neskorších predpisov

## ČASŤ 1 - ÚVOD

Program rozvoja obce Kvetoslavov predstavuje strednodobý plánovací a strategický dokument, ktorého spracovanie bolo motivované predovšetkým snahou o koncepčné, cieľavedomé a transparentné riadenie obce s cieľom hľadania efektívnych spôsobov riešenia problémov a potrieb rozvoja obce Kvetoslavov.

Rozvojový dokument je spracovaný podľa odporúčaní *Metodiky tvorby a implementácie programov hospodárskeho rozvoja a sociálneho rozvoja regiónov, programov rozvoja obcí a skupín obcí s uplatnením princípov udržateľného smart rozvoja*, v zmysle zákona č. 539/2008 Z.z. o podpore regionálneho rozvoja v znení neskorších predpisov, v súlade s cieľmi a prioritami ustanovenými v NRSR, zohľadňujúc ciele a priority ustanovené v programe rozvoja Trnavského samosprávneho kraja. PRO zohľadňuje záväzné časti územnoplánovacej dokumentácie regiónu a obce Kvetoslavov.

Obec Kvetoslavov sa pre vypracovanie rozvojového dokumentu rozhodla nielen z dôvodu legislatívnych požiadaviek, ale predovšetkým kvôli správne zadefinovaniu aktuálnych problémov a verejného života v snahe o zameranie sa na stanovenie vhodných prioritných oblastí a konkrétnych projektov s cieľom nájdenia vhodných riešení. Dokument tak predstavuje súhrn cielených aktivít, navrhnutý za účelom oživenia sociálneho, ekonomického a kultúrneho rozvoja obce.

Program rozvoja obce Kvetoslavov je rozdelený do štyroch hlavných častí v súlade s aktuálne platnou metodikou:

- **analytická časť**, ktorá obsahuje hodnotenie a analýzu východiskovej situácie obce, odhady jej budúceho vývoja, možné riziká a ohrozenia v nadväznosti na existujúce stratégie a koncepcie, ako aj definovanie podmienok udržateľného rozvoja obce,
- **strategická časť**, ktorá obsahuje definíciu stratégie rozvoja obce a určenie hlavných smerov, priorít a cieľov rozvoja obce s cieľom dosiahnutia vyváženého udržateľného rozvoja obce,
- **realizačná a implementačná časť**, ktorá sa zameriava na popis postupov inštitucionálneho zabezpečenia, organizačné zabezpečenie realizácie, systém monitorovania a hodnotenia plnenia PRO, stanovenie merateľných ukazovateľov,
- **finančná časť**, ktorá poskytuje pohľad na finančné zabezpečenie jednotlivých opatrení a aktivít, inštitucionálnej a organizačnej stránky realizácie programu rozvoja obce.



Program rozvoja obce je otvorený dokument. Je možné ho dopĺňať a meniť na základe aktuálnych potrieb po schválení obecným zastupiteľstvom. V dôsledku toho predstavuje dokument vhodný nástroj regionálneho rozvoja, ktorý adekvátne reaguje na aktuálne otázky.

<b>1.1. Inštitucionálne východiská (legislatíva, kompetencie, partneri a inštitucionalizované štruktúry partnerstiev),</b>		
<b>1.1.1. Legislatíva upravujúca tvorbu a implementáciu PRO</b>		<i>Zákon č. 539/2008 Z. z o podpore regionálneho rozvoja v znení neskorších predpisov, Metodika a inštitucionálny rámec tvorby verejných stratégií schváleného uznesením vlády SR č. 197/2017 z 26. apríla 2017</i>
<b>1.1.2. Rozhodovacie kompetencie v oblasti tvorby a implementácie PRO</b>		<i>Obecné zastupiteľstvo obce Kvetoslavov</i>
<b>1.1.3. Partneri</b>	<b>Dotknutá verejnosť</b>	<i>Obyvatelia obce Kvetoslavov s trvalým i prechodným pobytom na území obce Obyvatelia okolitých obcí Návštevníci obce Právnické a fyzické osoby pôsobiace na území obce Ludia pracujúci na území obce Záujmové združenia, spolky a organizácie pôsobiace na území obce</i>
	<b>Hlavní aktéri rozvoja</b>	<i>Štátne orgány Trnavský samosprávny kraj Okresný úrad Dunajská Streda Obec Dunajská Lužná, Hviezdoslavov, Veľká Paka, Mierovo, Šamorín ako susedné obce Mesto Dunajská Streda</i>
<b>1.2. Obsahové východiská</b>		
<b>1.2.1. Zdôvodnenie spracovania PRO potreby</b>		<ul style="list-style-type: none"><li><i>Legislatívny dôvod - povinnosť vyplývajúca zo zákona.</i></li><li><i>Politický dôvod - záujem obce o zlepšenie kvality života občanov a podmienok pre ekonomické aktivity v obci, ako aj snaha o zavedenie efektívneho systému strategického riadenia rozvoja obce.</i></li><li><i>Objavenie sa nových výziev, problémov či impulzov rozvoja obce.</i></li><li><i>Naplnenie podmienok pre prístup k finančným a iným</i></li></ul>



	<i>zdrojom.</i>
<b>1.2.2. Definícia územia pre spracovanie PRO a územnej štruktúrácie stratégie PRO</b>	<p><i>Obec Kvetoslavov, okres Dunajská Streda, Trnavský samosprávny kraj</i></p> <p><i>Kataster obce je tvorený plochou 8,1 km<sup>2</sup>. Územie obce nie je vnútorne štruktúrované, preto PRO rozpracováva stratégiu rozvoja obce ako celku bez akéhokoľvek ďalšieho členenia.</i></p>
<b>1.2.3. Relevantné vstupy z nadradených programových a strategických dokumentov</b>	<p><i>Národná stratégia regionálneho rozvoja SR</i></p> <p><i>Program hospodárskeho rozvoja a sociálneho rozvoja Program hospodárskeho rozvoja a sociálneho rozvoja Trnavského samosprávneho kraja 2016-2023</i></p> <p><i>Koncepcia rozvoja sociálnych služieb na území TTSK 2021-2023</i></p> <p><i>Stratégia rozvoja vidieka na území Trnavského samosprávneho kraja</i></p> <p><i>Stratégia rozvoja infraštruktúry kultúry, kultúrnych inštitúcií a kultúrnych aktivít na území Trnavského samosprávneho kraja</i></p> <p><i>Akčný plán - stratégia rozvoja vidieka na území Trnavského samosprávneho kraja</i></p> <p><i>Operačný program Slovensko</i></p> <p><i>Plán obnovy a odolnosti</i></p>
<b>1.2.4. Informácia o procese participatívnej tvorby PRO</b>	<p><i>Za vypracovanie dokumentu zodpovedá PhDr. Vladimíra Pazderová, PhD. Spracovateľ a zadávateľ projektu sa v úvodnej fáze dohodli na rozdelení úloh pri príprave dokumentu nasledovne:</i></p> <ol style="list-style-type: none"><li><i>1. Gestorom projektu je starostka obce – Ing. Soňa Franková, ktorá zodpovedá za vytvorenie pracovných skupín tvorby PRO a zostavenie projektového tímu.</i></li><li><i>2. Spracovateľ dokumentu pripraví východiskovú analýzu podmienok a potrieb prípravy a spracovania PRO, na základe čoho sa rozdelia úlohy v rámci jednotlivých pracovných skupín.</i></li><li><i>3. Spracovateľ zozbiera potrebné informácie z verejne dostupných zdrojov alebo priamo od obce ako vstupy pre spracovanie analytickej časti dokumentu. Nový</i></li></ol>



	<p><i>Program rozvoja obce bude plne v súlade so zákonom č. 539/2008 Z.z. o podpore regionálneho rozvoja, pričom bude prispôbený plne na podmienky obce. V obsahovej štruktúre, ako aj v jednotlivých fázach prípravy a spracovania dokumentu bude PRO v súlade s Metodikou tvorby a implementácie programov rozvoja regiónov, obcí a skupín obcí s uplatnením princípov udržateľného smart (inteligentného, rozumného) rozvoja, verzia 1.0.3.</i></p> <ol style="list-style-type: none"><li><i>4. Spracovateľ vytvorí návrh Formulára prípravy projektov, vrátane vzoru jeho vyplnenia. Následne je formulár distribuovaný členom projektového tímu a subjektom regionálneho rozvoja pôsobiacich na území obce s cieľom zistenia ich reálnych rozvojových potrieb, záujmov a odporúčaní.</i></li><li><i>5. Obec zrealizuje pracovné stretnutie členom projektového tímu k postupu spracovania PRO, na základe čoho sa upraví návrhy rozvojových projektov a opatrení na realizáciu stratégie rozvoja v rokoch 2024-2030.</i></li><li><i>6. Spracovateľ predloží zadávateľovi návrh programu rozvoja obce na pripomienkovanie, pričom pripomienky budú následne zapracované do dokumentu, pred samotným verejným pripomienkovaním a pred predložením na vyjadrenie dotknutým subjektom.</i></li></ol>
--	---

## ČASŤ 2 - ANALYTICKÁ ČASŤ

### 2.1 Základné informácie o obci

	Počet obyvateľov (k 31.12.2022)	Rozloha (km <sup>2</sup> )	Hustota obyvateľstva (obyv./km <sup>2</sup> )
obec Kvetoslavov	1907	8,1	235,43
okres Dunajská Streda	126 078	1074,59	117,33
Trnavský kraj	566 008	4174,2	135,33

Obec Kvetoslavov sa rozprestiera v Podunajskej nížine a v západnej časti Žitného ostrova v nadmorskej výške 124-126 m.n.m. Obec sa nachádza vo vzdialenosti 4km severozápadne od mesta Šamorín a blízkosť hlavného

mesta - Bratislavy robí z nej prímestskú oblasť. Obec susedí s katastrom obce Dunajská Lužná, Hviezdoslavov, Malá Paka, Mierovo a mestom Šamorín.

Centrum obce leží na súradnici 49°03'30" severnej zemepisnej šírky (N) a 17°20'30" východnej zemepisnej dĺžky (E).

Obec patrí v rámci územnosprávneho členenia Slovenskej republiky do Trnavského samosprávneho kraja, do okresu Dunajská Streda. V oblasti členenia Nomenklatúry územných štatistických jednotiek patrí obec Kvetoslavov do samostatného regiónu NUTS 5 (LAU 2).

Celková rozloha obce predstavuje spolu 810 hektárov. K 31.12.2022 obec evidovala 1907 obyvateľov. Hustota obyvateľov obce je v súčasnosti viac ako 235,43 obyvateľov/km<sup>2</sup>, čo je vysoko nad priemerom okresu, ako aj nad priemerom kraja. Z pohľadu národnostného zloženia sa obyvatelia väčšinovo hlásia k slovenskej národnosti.

#### Historický vývoj obce

V chotári obce archeológovia objavili rímsko-barbarské sídlisko, ale najstarším dôkazom existencie človeka je malý pästný kamenný klin z doby neolitu. Obec sa prvýkrát spomína r. 1230 ako Uzor. Meno obce zachováva meno rodiny, ktorá sa tu usadila ešte v predkresťanskom období. Obec zrejme patrila medzi väčšie osídlenia, veď tunajšia farnosť sa spomína r. 1390, ale neskoršie obdobia rozvoja Uzora nepriali a preto sa vyvíjal vždy v tieni oveľa väčšieho osídlenia a neskôr mesta Šamorín.

V zozname urbárskych port okresu Horný Žitný ostrov z r. 1535 je zapísaných 7,5 port, 3 opustené či vyhorené a 3 želiarske porty. V čase tureckej okupácie sa Bratislava stala hlavným

mestom Uhorska a Trnava zasa sídlom ostrihonského arcibiskupstva. Preto obce Bratislavskej župy neplatili Turkom, ale dane tu vyberali iní. No Turci neobišli ani toto územie a do dolnej časti Žitného ostrova v 2. polovici 16. stor. podnikli viacero ničivých nájazdov. v tom čase pravdepodobne zanikla tunajšia farnosť s kostolom. Koncom 16. stor. a začiatkom 17. stor., keď postihla obyvateľov Žitného ostrova epidemická choroba „lues pestifera“, vymrela značná časť obyvateľstva a pravdepodobne neobišla ani Uzor. Pri kopaní v chotári sa našlo veľa ľudských kostí, možno práve z tohto obdobia.

V roku 1683 Turci vyplienili mesto Šamorín a jeho okolie, teda niet divu, že obec zanikla. Po tureckých vojnách nenastal vytúžený mier. V roku 1703 vypuklo protihabsburské povstanie Františka II. Rákocziho, ktorého bol Žitný ostrov veľkou operačnou základňou a s obyvateľstvom oddaným jeho myšlienkam. Po potlačení povstania nastalo obdobie relatívneho pokoja.

Rozvoj obce dokumentuje aj fakt, že v roku 1828 v nej bolo 28 domov a 221 obyvateľov, ale Uzor sa nerozrástol nikdy vo väčšie osídlenie. Neskoršími zemepánmi boli rodiny Petöczovcov, Bittóovcov a Sárkányovcov. Udalosti maďarskej revolúcie 1848/49 sa obce veľmi nedotkli, hoci obyvateľstvo Žitného ostrova s jej myšlienkami sympatizovalo. Obec v roku 1885 sa stala členom Protipovodňového spolku Horného Žitného ostrova.

Aj na začiatku 20. stor. sa obyvateľstvo obce zaoberalo hlavne poľnohospodárstvom /do roku 1910 tu žil jediný remeselník/. Obyvateľstvo bolo vždy rímskokatolíckeho náboženského vyznania, iba jedna rodina bola evanjelického vyznania. V roku 1911 otvorili prvý obchod. I. svetová voja /1914-1918/ priniesla tunajšiemu obyvateľstvu len utrpenie a biedu, na jej bojiskách padlo 12 občanov. V roku 1918 sa obec stala súčasťou novovzniknutej I. ČSR.

Fakov sa prvýkrát spomína r. 1328 ako Fako. V roku 1367 bola osada majetkom klarisiek z Budína, roku 1417 z Uzora do Fakova /Fakófalva/ cesta. V tom čase bol Fakov určite majetkom rodiny Olgyayovcov. V zozname z roku 1535 sa už osada nespomína, ani jednotlivé domy opusteného osídlenia. Fakov už nebol osídlený a jeho bývalý chotár sa stal majetkom Eszterházyovcov. Až v poslednej štvrtine 19. stor. rodina Baltazziovcov založila menší hospodársky dvor, ktorý neskôr prešiel do rúk Pongráczovcov bývajúcich v Rohovciach. V roku 1890 postavili malú tehelňu rytiera Wienera-Weltena, oproti dnešnej železničnej stanici z roku 1895. Po rok 1920 sa pomery v osade rapídne zmenili. Bol čiastočne rozparcelovaný Pongráczovský veľkostatok a k pozemkom bola pripojená menšia parcela z hubického



veľkostatku Wienera-Weltena. Spolu 259 ha. Záujemcovia pôdu dostávali vo forme prídeltu, ktorý určoval Pozemkový úrad. V roku 1934 založili futbalový klub, ktorý r. 1936 vyhral pohár Horného Žitného ostrova. V roku 1935 pred kostolom vybudovali hasičskú studňu. Treba poznamenať, že maďarské obyvateľstvo v časti Uzor a zväčša slovenské obyvateľstvo v časti Fakov žilo v spojenej obci v zhode a v porozumení. Ale 2. novembra 1938 Viedenská arbitráž túto zhodu narušila.

V roku 1948 meno obce bolo zmenené na Kvetoslavov. Bola vybudovaná výkupňa zeleniny a r. 1949 založený miestny ŠM. V roku 1949 v obci zriadili šľachtiteľskú stanicu zeleninových semien. V roku 1977 v akcii „Z“ bol postavený dom smútku. Od 1.4.1979 bola šľachtiteľská stanica pričlenená k podniku Semex Bratislava /meno obce dostala odroda modrého kalerábu „Kvetoslavovský“ a cibule „Kvetoslavovská“/. V roku 1984 sa začalo so stavbou novej budovy MNV /dnes OcÚ/, ktorá bola verejnosti odovzdaná r. 1988.

V roku 1996 bola dokončená plynofikácia obce. V roku 1998 bola splynofikovaná MŠ a ZŠ. Zaujímavý je vývoj počtu obyvateľov v obci. V roku 1869 tu žilo 182 obyvateľov a potom dlhý čas bol pozitívny trend ich nárastu. Do roku 1890 sa ich stav zvýšil na 232, do roku 1900 na 262 a do roku 1921 na 326. Potom sa do časti Fakov prisťahovali kolonisti. V roku 1930 tu bolo spísaných 450 obyvateľov, v časoch 2. sv. vojny sa ich stav znížil na 377 občanov, ale do roku 1948 príchodom nových obyvateľov sa ich stav zvýšil na 503, v 1961 na 598 a v 1970 tu žilo 838 obyvateľov.

## **2.2 Analýza vnútorného prostredia**

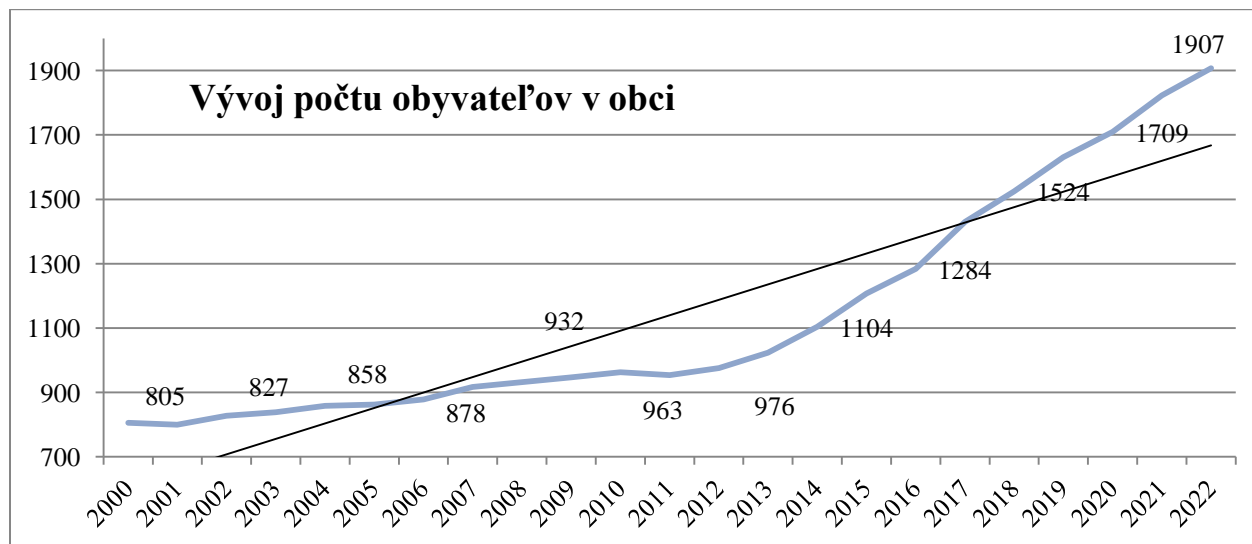
### **2.2.1 Demografický vývoj**

Demografický vývoj patrí medzi základné ukazovatele vývoja obce. Dynamika pohybu a meniacej sa štruktúry populácie je odrazom pôsobenia vonkajších a vnútorných podmienok a ponúka podnety na rozvojové vízie, ako aj opatrenia do budúcnosti, a preto je potrebné venovať tejto oblasti adekvátnu pozornosť.

- **Vývoj počtu obyvateľov**

Na základe celkového vývoja obyvateľov v posledných dvoch desaťročiach si možno všimnúť výrazný nárast v celkovom počte obyvateľstva. Kým v roku 2000 obec evidovala 805 obyvateľov, v roku 2022 bolo zaznamenaných 1907 osôb. V každom sledovanom roku sa počet

osôb zvyšoval, čo poukazuje na výrazne pozitívne vývojové tendencie v demografii.

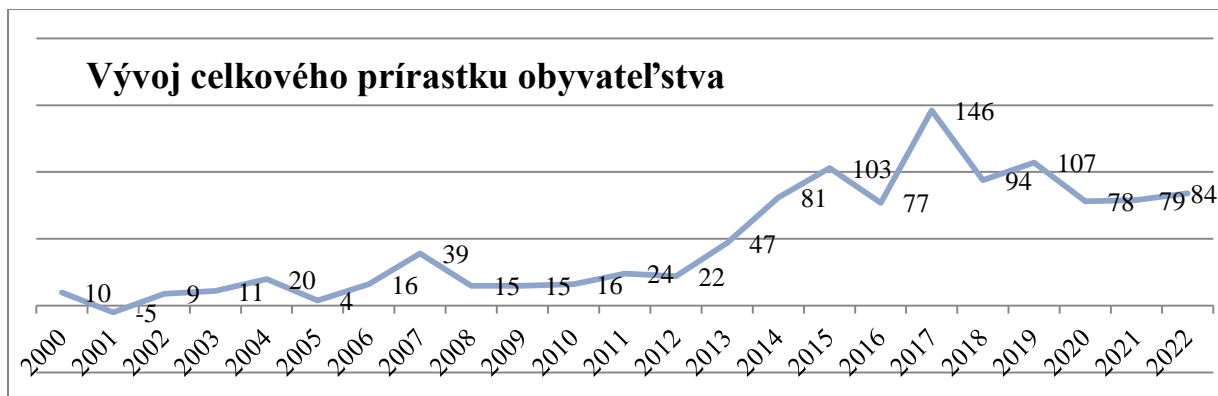


- **Pohyb obyvateľstva**

Prirodzený prírastok vyjadruje rozdiel medzi počtom živonarodených a zomretých. Pri zhodnotení celkového vývoju počtu obyvateľov je však nutné zvažovať aj počty prisťahovaných a vystťahovaných na/z trvalého pobytu v obci.

	2000	2003	2006	2009	2012	2016	2017	2018	2019	2020	2021	2022
Počet narodených	4	6	8	8	9	17	26	30	29	27	23	21
Počet zomretých	9	5	9	6	9	7	9	13	10	9	12	16
Počet prisťahovaných	36	30	50	29	57	100	164	107	122	92	104	130
Počet vystťahovaných	21	20	33	16	35	33	35	30	34	32	36	51

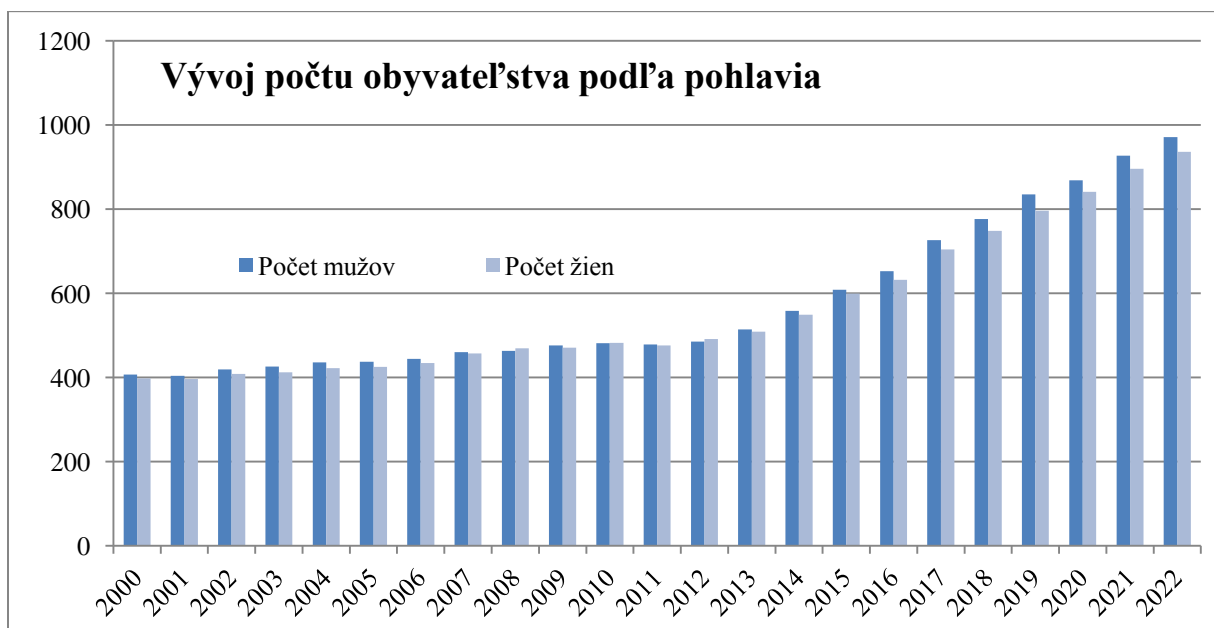
V celom sledovanom období bol celkový prírastok obyvateľstva pozitívny, čo poukazuje na pozitívne vývojové tendencie podieľajúce sa na celkovom počte obyvateľstva obce Kvetoslavov. V rozmedzí rokov 2000-2022 celkový počet narodených a prisťahovaných do obce o 1087 prevyšuje počet zomretých a vystťahovaných z obce. V kontexte toho je nutné zvažovať opatrenia, ktoré by aj naďalej podporovali a zvyšovali pôrodnosť, aby v budúcom období nedochádzalo k starnutiu a poklesu populácie. V dlhodobom horizonte je potrebné zvažovať podporu mladých rodín, bývanie v obci a prilákanie nových obyvateľov do obce, čo sa môže pozitívne odraziť na ďalšom vývoji v tejto oblasti.



- **Štruktúra obyvateľstva**

#### Na základe pohlavia

Z pohľadu zastúpení jednotlivých pohlaví v obci Kvetoslavov v celom sledovanom období dominujú muži /s výnimkou rokov 2008, 2010, 2012/. Najvýraznejší rozdiel v porovnaní mužov a žien je dokumentovaný v roku 2019, kedy počet mužov o 39 prevyšoval počet žien. Naopak, najnižší rozdiel medzi pohlaviami obec zaznamenala v roku 2010, kedy v obci žilo 481 mužov a 482 žien.



#### Na základe veku

Veková štruktúra obyvateľstva poukazuje rovnako ako vývoj počtu obyvateľstva na pozitívne vývojové tendencie v rámci vekovej skladby obyvateľstva. V rámci vekovej štruktúry

obyvateľstva si možno všimnúť postupný nárast v počte osôb v predproduktívnom veku. V skupine osôb v poproduktívnom veku dochádza v rámci rokov 2000-2022 k poklesu podielu osôb v tejto skupine, čo možno hodnotiť pozitívne z pohľadu vývoja a štruktúry obyvateľstva.

Priemerný vek v obci Kvetoslavov od roku 2000 zostal takmer bez zmeny a je výrazne nižší ako je priemerný vek Slovenskej republiky. V roku 2022 bol index starnutia v rámci celej SR 110,95%, pričom index starnutia v obci Kvetoslavov bol 48,76%. V kontexte zabezpečenia trvalo udržateľného rozvoja obce je potrebné sústrediť sa na podporu mladých rodín a ich zotrvanie v obci, čím by sa naďalej udržala, príp. zlepšila veková skladba obyvateľstva v rámci budúcich období.

Podiel osôb (%)	1996	2000	2005	2010	2015	2018	2019	2020	2021	2022
v predproduktívnom veku	20,13	18,01	15,66	13,91	17,4	20,73	21,46	22,82	23,09	23,23
v produktívnom veku	67,81	68,07	70,42	72,38	70,26	67,52	67,01	65,24	65,39	65,44
v poproduktívnom veku	12,05	13,91	13,92	13,71	12,34	11,75	11,53	11,94	11,52	11,33

Priemerný vek obyvateľstva										
	1996	2000	2005	2010	2015	2018	2019	2020	2021	2022
Kvetoslavov	36,27	37,54	39,03	39,78	38,43	37,07	36,91	36,8	36,53	36,61
SR	48,7	44,2	39,54	38,23	42,41	46,59	47,95	49,2	41,39	41,62
Index starnutia										
Kvetoslavov	59,87	77,24	88,89	98,51	70,95	56,65	53,71	52,31	49,88	48,76
SR	51,22	59,78	70,74	81,01	94,22	101,9	104,8	107,34	108,27	110,95

### Na základe národnosti

Podľa posledného sčítania z roku 2021 v obci Kvetoslavov výrazne dominuje slovenská národnosť - 79,07%, teda môžeme hovoriť o homogenite obce v rámci národnostného zloženia. K maďarskej národnosti sa prihlásilo 15,19% obyvateľstva. Z ďalších národností sa obyvatelia hlásia k rusínskej národnosti (1 občan), ukrajinskej (9 občanov), českej národnosti (35 občanov), poľskej (1 občan), ruskej (3 občania) a ostatné národnosti (8 občanov). Pri 43 občanoch národnosť zistená nebola.

### Na základe náboženstva

Obec Kvetoslavov sa hlási najmä k rímskokatolíckej cirkvi, 43,29 % obyvateľov. Ostatné náboženstvá majú iba veľmi malé percento zastúpenia (gréckokatolícka cirkev, evanjelická

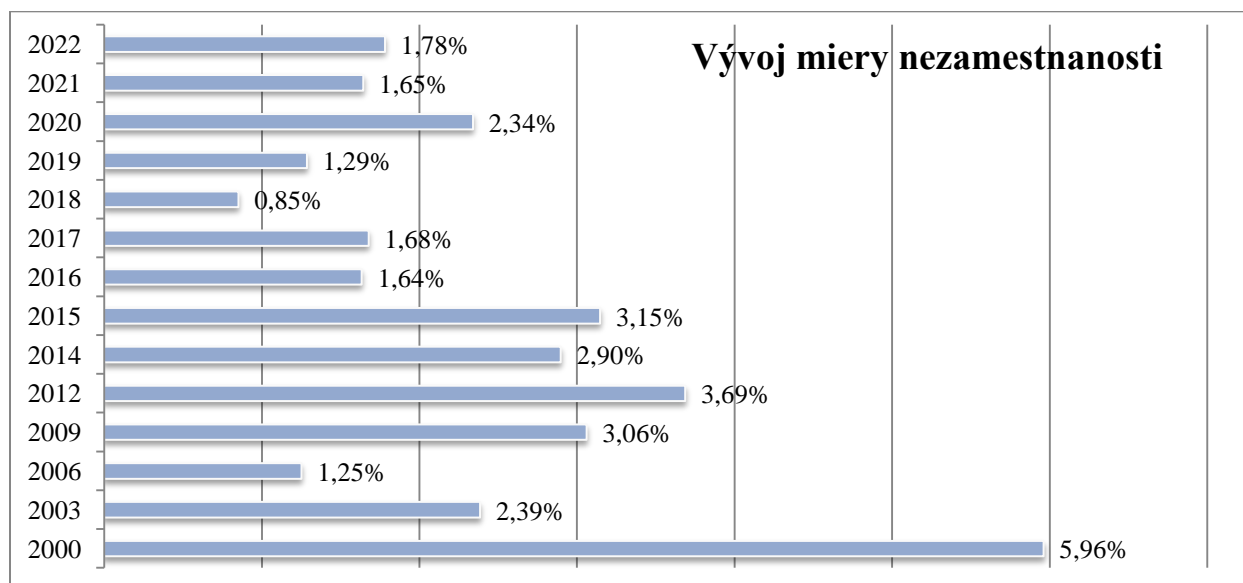
cirkev augsburského vyznania, pravoslávna cirkev, reformovaná kresťanská cirkev, náboženská spoločnosť Jehovovi svedkovia a iné náboženstvá). Bez vyznania je v obci 745 občanov/42,72%. Vierovyznanie sa nepodarilo zistiť u viac ako 2,92% populácie obce.

#### Na základe vzdelania

Štatistiky z roku 2021 poukazujú na fakt, že najviac populácie v obci má vysokoškolské vzdelanie - 28,73%. Druhou najviac zastúpenou kategóriou v poradí sú obyvatelia s dosiahnutým úplným stredným vzdelaním s maturitou - 22,88%. Treťou najviac zastúpenou skupinou obyvateľov je obyvateľstvo so základným vzdelaním, takmer 12% obyvateľov. Obyvatelia bez školského vzdelania v skupine 15+ ročných sa v obci nenachádzajú.

#### Na základe ekonomickej aktivity

Z pohľadu celkovej nezamestnanosti v obci možno pozorovať, že nezamestnanosť sa v obci postupne znižovala, pričom výraznejšie sa znížila najmä v posledných rokoch v porovnaní s predchádzajúcim sledovaným obdobím. Najnižšiu mieru nezamestnanosti obec zaznamenala v roku 2018, kedy bolo bez práce 13 občanov. Najvyššia miera nezamestnanosti bola zaznamenaná v úvode sledovaného obdobia.



### 2.2.2 Domový a bytový fond

V obci Kvetoslavov obývajú obyvatelia prevažne rodinné domy. Podľa najnovších štatistických údajov z roku 2021 je v obci celkovo 805 bytov, pričom 772 z nich sa nachádza v rodinnom dome.

Z pohľadu typu kanalizácie, 14,66% domácností má vlastnú žumpu/septik, 80,87% domácností je pripojených na kanalizačnú sieť, 0,99% má domácu čističku odpadových vôd. Bez kanalizácie je 23 domácností a pri 5 domácnostiach typ kanalizácie zistený nebol.

Obdobie výstavby bytov v obci	
rok	počet bytov
pred r. 1919	15
1919-1945	35
1946-1960	41
1961-1980	126
1981-2000	81
2001-2010	121
2011-2015	139
2016 - neskôr	242
nezistené	5

Na verejný vodovod (vlastníkom a prevádzkovateľom nie je obec) je pripojených 16,15% domácností. Vlastnú studňu má 81,61% domácností, bez prípojky je v obci 5 domov. Z pohľadu plynofikácie je v obci Kvetoslavov 61,49% domácností plynofikovaných a 37,89% domácností pripojených na plyn nie je.

### 2.2.3 Občianska vybavenosť

#### Verejná vybavenosť

#### 1. Zdravotníctvo

V obci Kvetoslavov sa nenachádza žiadne zdravotnícke stredisko. Ordinácie všeobecných lekárov sa nachádzajú v obci Štvrtok na Ostrove alebo v blízkom meste Šamorín. Na území obce sa nachádza lekárň. Nemocnice využívajú obyvatelia v meste Dunajská Streda alebo Bratislava. Sociálne zariadenia sa na území obce tiež nenachádzajú. Tieto služby využívajú občania mimo územia obce - v okolitých obciach a mestách.

#### 2. Školstvo

V obci Kvetoslavov sú vytvorené podmienky pre vzdelávanie detí a mládeže od systému predškolskej výchovy až po 2. stupeň základnej školy, s doplnkovými zariadenia mimoškolskej výchovnej činnosti.

V obci sa nachádza základná škola Kvetoslavov 266, ktorá má 5 organizačných zložiek:

- základná škola so školským klubom detí,
- elokované pracovisko ZŠ Kvetoslavov 648 so školským klubom,
- elokované pracovisko ŽS Kvetoslavov 178, v ktorom sídli druhý stupeň.



Škola poskytuje primárne vzdelanie a nižšie stredné vzdelanie. Budovy sa nachádzajú v tichej lokalite s málo frekventovanou premávkou. Škola má k dispozícii 13 tried, jednu počítačovú učebňu, jednu multifunkčnú učebňu, gymnastickú sálu a výdajňu školskej stravy. Škola má hlavnú budovu ZŠ Kvetoslavov 266, kde sa nachádzajú 4 triedy, zborovňa, technické a sociálne zázemie. Okrem hlavnej budovy využíva škola aj priestranný areál s príslušným multifunkčným ihriskom. Stravovanie žiakov je zabezpečené v MŠ Kvetoslavov, ktorá leží v susedstve s pozemkom školy. Výchovno-vzdelávaciu činnosť na ZŠ Kvetoslavov 266 a Elokovanom pracovisku Kvetoslavov 648/178 zabezpečujú kvalifikovaní pedagógovia. Všetci pedagogickí zamestnanci majú požadovanú kvalifikáciu, mnohí využili na skvalitnenie svojej práce odborné kurzy, špecializované štúdium a iné formy ďalšieho vzdelávania. Pedagogický zbor tvoria rôznorodé osobnosti, mladí kolegovia s kreatívnym prístupom k práci, skúsenejší a zrelí pedagógovia s kvalitnými postojmi a nadhľadom daným skúsenosťami. Členovia zboru sa dynamicky dopĺňajú v rôznorodosti svojich talentov a zjednocujú sa na spoločnom hodnotovom základe a vzťahom k žiakom. Pedagogický zbor tvoria /2023/: 7 učiteliek pre primárne vzdelávanie, 6 vychovávateľiek pre primárne vzdelávanie, 8 učiteľov pre nižšie stredné vzdelanie, 2 pedagogické asistentky učiteľa, špeciálna pedagogička, 2 upratovačky a poverená riaditeľka. Žiaci okrem ŠKD môžu navštevovať rôzne krúžky: Angličtina pre začiatníkov a pokročilých, Šikovné ruky, Aikido, Stolný tenis, Vybíjaná, Všetkovedko, Hravé čítanie, atď.

Materská škola Kvetoslavov je od 1.9.2020 trojtriedna. Poskytuje celodennú predprimárnu výchovu a vzdelávanie deťom spravidla vo veku od troch do šesť rokov a deťom s odloženou povinnou školskou dochádzkou, vrátane detí mladších ako tri roky. Materská škola poskytuje deťom aj možnosť poldennej výchovy a vzdelávania.

MŠ je umiestnená v účelovej budove, ktorá má 4 pavilóny:

- v prvom pavilóne sa nachádza prvá trieda s 3-4 roč. deťmi,
- v druhom pavilóne sa nachádza druhá trieda s 4-6 roč. deťmi,
- v treťom pavilóne sa nachádza tretia trieda s 5-6 roč. deťmi,
- vo štvrtom pavilóne je umiestnená hospodárska časť. Tu sa nachádza kuchyňa s príslušnými priestormi a účelové priestory pre personál, jedáleň ZŠ, MŠ, kancelária riaditeľky MŠ, kancelária vedúcej školskej jedálne.

Školský dvor sa delí na dve časti – na predný a zadný dvor. Priestor predného dvora je zatravnovaný s pieskoviskom, detskými preliezačkami, šmykľavkou, hojdačkami, záhradným



domčekom, hracím autobusom a altánkom. Zadný dvor je tiež zatrávnený s pieskoviskom.

### 3. Kultúra

Hlavným priestorom kultúrno-spoločenského života v obci je zasadacia miestnosť v budove obecného úradu, ktorá je vyhradená na uskutočňovanie kultúrnych podujatí. Kultúrny dom sa v obci nenachádza. V prípade priaznivého počasia sa kultúrno - spoločenské podujatia organizujú na asfaltovej ploche pri areáli ZŠ.

Obec na pravidelnej báze pravidelne organizuje rôzne kultúrne a spoločenské podujatia, ako Deň rodiny, jesenný jarmok, Vianočný jarmok, Vianočný koncert, Mikuláša, vítanie detičiek do života, Úcta k starším v októbri. Na uvedených podujatiach spravidla vystupujú so svojim programom deti z MŠ a ZŠ, ale aj umelci z okolia. Kultúrno – spoločenské podujatia sa odohrávajú v zasadacej miestnosti na obecnom úrade, ale aj na verejných priestranstvách v intraviláne obce.

### 4. Šport

Zo športovej vybavenosti je pre občanov k dispozícii multifunkčné ihrisko, dve detské ihriská, workout ihriská a petangové ihrisko. Iné vybavenia sa priamo na území nenachádzajú, tieto občania využívajú mimo územia obce.

V obci nie sú aktívne spolky a združenia občanov.

Z obecných budov má obec vo vlastníctve:

- Budovu obecného úradu, v rámci ktorej je nutné realizovať rekonštrukciu,
- Budovu základnej školy, kde je plánovaná dostavba budovy,
- Budovu materskej školy, ktorej stav je vyhovujúci,
- Budovu telocvične s obecným bytom, ktorá sa nachádza v zlom, technicky nevyhovujúcom stave.

Komerčná vybavenosť

V obci sa nachádza viacero súkromných prevádzok a služieb - potraviny Billa, pekáraň, drogéria, predajňa Blachotrapez, stavebná spoločnosť a stavebniny, predajňa poľnohospodárskej, komunálnej a lesnej techniky, záhradné centrum, predajňa HAPPY PETS, PEPCO, predajňa



tabakových výrobkov, kaviareň a viacero prevádzok so službami starostlivosti o ľudské telo.

Ostatné služby využívajú obyvatelia v okolitých obciach a hlavnom meste, keďže priamo v obci poskytované nie sú.

#### 2.2.4 Technická infraštruktúra

Technická vybavenosť (31.12.2022)	
Pošta	nie
Verejný vodovod	áno/nie vo vlastníctve obce
Verejná kanalizácia	áno
Kanalizačná sieť pripojená na ČOV	áno
Rozvodná sieť plynu	áno
Miestny rozhlas	áno
Verejné osvetlenie	áno

Obec je napojená na elektrické vedenie, ktoré poskytuje elektrinu obyvateľom v domácnostiach.

Obec je zásobovaná elektrickou energiou prostredníctvom diaľkového vedenia linky VN 22kV vedením č. B /228 – 437./, z ktorého sú napojené jestvujúce trafostanice.

Obec je taktiež plynofikovaná. Odber zemného plynu je charakterizovaný odberom pre potreby

vykurovania, ohrevu teplej úžitkovej vody a varenia.

Obec Kvetoslavov je odkanalizovaná, avšak splašková kanalizácia nie je vybudovaná na celom území obce. Aktuálny stav kanalizačnej siete je na hranici kapacitných možností. Obec má tiež vybudovaný verejný vodovod, na ktorý je napojená obmedzená časť obce. Lokálny zdroj vody/ časť Rozárium a lokálny zdroj vody/časť Nová Tulipa sú oba funkčné.

Na celom území obce je pokrytie všetkých mobilných operátorov. K dispozícii je tiež optická sieť. Obec má vybudované verejné osvetlenie a miestny rozhlas.

Obec zabezpečuje na pravidelnej báze aj odvoz komunálneho odpadu. Separovaný zber odpadov sa organizuje podľa jednotlivého druhu odpadu.

#### 2.2.5 Hospodárstvo

V obci Kvetoslavov sa obyvatelia v minulých obdobiach venovali najmä poľnohospodárstvu. V súčasnosti sa obyvatelia obce venujú rôznym zameraniam, pričom značná časť obyvateľstva dochádza za prácou mimo obce.

	2005	2010	2015	2017	2018	2019	2020	2021	2022
<b>Fyzické osoby - podnikatelia</b>	82	86	86	106	103	114	117	139	145
-z toho živnostníci	77	82	80	97	89	102	102	126	128
<b>Právnické osoby</b>	18	41	41	56	62	77	84	86	98
-z toho ziskové	9	30	37	48	57	68	73	78	86
-z toho neziskové	9	11	4	8	5	9	11	8	12



## Finančné hospodárenie

Základným nástrojom finančného hospodárenia obce je rozpočet, ktorý je zostavovaný podľa zákona č. 583/2004 Z.z. o rozpočtových pravidlách územnej samosprávy a o zmene a doplnení niektorých zákonov v znení neskorších predpisov a schvaľovaný obecným zastupiteľstvom.

Rozpočet na rok 2022 bol zostavený ako vyrovnaný. Výška príjmov i výdavkov bola schválená na úrovni 2 977 302 Eur. Bežný i kapitálový rozpočet bol zostavený ako schodkový. Schválené zmeny rozpočtu navýšili rozpočet na úroveň 3 834 830 Eur - príjmová časť a 3 787 924 Eur - výdavková časť.

### Rozpočet obce k 31.12.2022

	schválený rozpočet na rok 2022 (€)	rozpočet 2022 po zmenách (€)		schválený rozpočet na rok 2022 (€)	rozpočet 2022 po zmenách (€)
<b>príjmy celkom</b>	2 506 560	2 378 146	<b>výdavky celkom</b>	2 506 560	2 305 239,43
<b>bežné príjmy</b>	1 687 060	2 172 633	<b>bežné výdavky</b>	16 40 760	2 000 364,43
<b>kapitálové príjmy</b>	0,00	20 171	<b>kapitálové výdavky</b>	857 000	268 075
<b>príjmové finančné operácie</b>	819 500	185 342	<b>výdavkové finančné operácie</b>	8 800	36 800

Na rok 2023 bol schválený rozpočet vo výške 2 600 996 Eur - príjmová i výdavková časť. Bežný rozpočet bol schválený ako prebytkový, kapitálový rozpočet ako schodkový.

### Plánovaný rozpočet obce na rok 2023

	schválený rozpočet na rok 2023 (€)		schválený rozpočet na rok 2023 (€)
<b>príjmy celkom</b>	2 600 996,00	<b>výdavky celkom</b>	2 600 996,00
<b>bežné príjmy</b>	2 173 800,00	<b>bežné výdavky</b>	2 043 196,00
<b>kapitálové príjmy</b>	0,00	<b>kapitálové výdavky</b>	549 000,00
<b>príjmové finančné operácie</b>	427 196,00	<b>výdavkové finančné operácie</b>	8 800,00



**Tabuľka - Štruktúra príjmov a výdavkov obce od roku 2015**

	2015	2016	2017	2018	2019	2020	2021	2022	2023-plán
<b>Príjmy</b>	996 552,92	1 077 272,36	1 411 802,64	1 147 894,35	1 430 527,29	1 692 485,04	1 837 771,76	2 356 580,53	2 550 000
<b>Výdavky</b>	927 437,31	997 340,47	1 350 074,02	1 045 375,89	1 299 674,69	1 554 026,06	1 608 286,49	2 313 263,95	2 450 000

Na základe celkových príjmov a výdavkov obce možno konštatovať, že od roku 2015 obec dokumentovala najnižšie príjmy i výdavky v roku 2015, na začiatku sledovaného obdobia. Najvyššie príjmy i výdavky boli zaznamenané v roku 2022, pričom však na rok 2023 sú však plánované ešte vyššie príjmy i výdavky v porovnaní s predchádzajúcim sledovaným obdobím.

## 2.3 Analýza vonkajšieho prostredia

### 2.3.1 Poloha obce

Obec Kvetoslavov sa nachádza v juhozápadnej časti Slovenska, v trnavskom kraji, v okrese Dunajská Streda.

Centrum obce leží na súradnici 48° 03' 30" severnej zemepisnej šírky (N) a 17° 20' 30" východnej zemepisnej dĺžky (E). Nadmorská



výška v strede obce je 125 metrov nad morom a jej kataster sa rozkladá na ploche 8,1 km<sup>2</sup>.

### 2.3.2 Geologická stavba a prírodné podmienky

Obec sa nachádza na Podunajskej rovine, ktorá v rámci geologicko-tektonických jednotiek patrí medzi neogénne nížiny. V horninovom zložení prevládajú najmä sedimentárne horniny spevnené i nespevnené: sivé a pestré íly, piesky, štrky, ílovce, pieskovce a zlepenec. Podľa inžiniersko-geologickej rajonizácie sa územie obce nachádza v rajóne údolných riečnych náplavov (rajóny kvartérnych sedimentov) a rajóne piesčitých sedimentov (rajóny predkvartérnych sedimentov). Kvartérne pokryvy sú zastúpené fluvialnými sedimentmi, prevažne nivnými humóznymi hlinami alebo hlinito-piesčitými až štrkovo-piesčitými hlinami dolinných nív.

Z pôdných typov sa na území obce nachádzajú fluvizeme a černozy. Z pôdných druhov sa v katastrálnom území obce nachádzajú pôdy hlinité a hlinito-piesčité. Hlinité pôdy sú stredne ťažké, ktoré majú najlepšie vlastnosti na obrábanie aj na úrodnosť.

Z klimatického hľadiska je obec Kvetoslavov zaradená do teplej a suchej oblasti s miernou zimou. Územie spadá do oblasti Podunajskej nížiny, ktorá je najteplejšou oblasťou Slovenska. Podľa klimatických oblastí patrí obec do oblasti teplej (50 a viac teplých dní v roku s maximálnou teplotou 25°C a viac), podoblasti suchej, okrsku teplého suchého, s miernou zimou a dlhším slnečným svitom (teplota v januári nad - 3°C, trvanie slnečného svitu vo vegetačnom období nad 1500 hodín). Najchladnejším mesiacom v roku je január, najteplejším mesiacom je júl.

Celé katastrálne územie obce Kvetoslavov spadá do chránenej vodohospodárskej oblasti

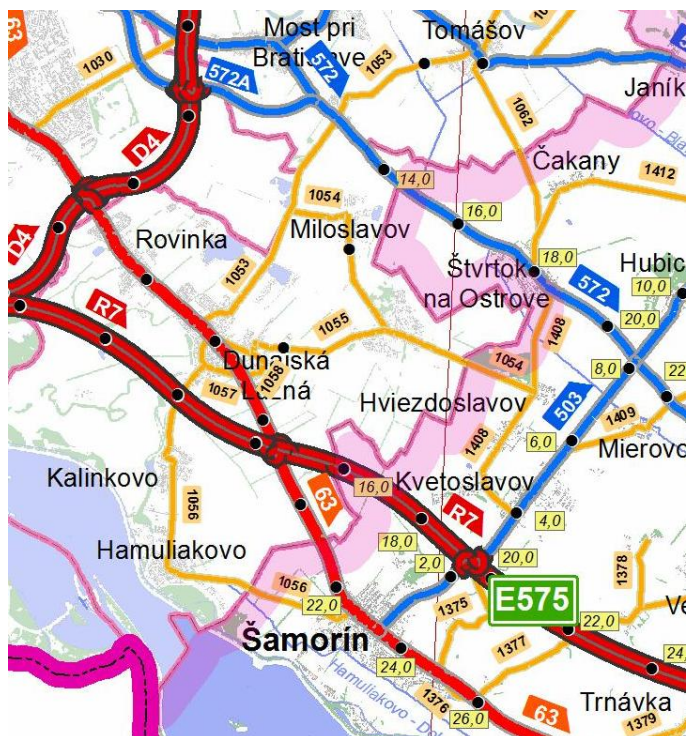
Žitného Ostrova. Obcou nepreteká žiadny potok, v katastri sa nachádzajú melioračné zázvlahy.

Z fyto geografického hľadiska patrí územie obce do oblasti panónskej flóry (Pannonicum), obvodu eupanónskej xerotermej flóry (Eupannonicum) zahrňujúceho nížiny a pahorkatiny južného Slovenska a okresu Podunajská nížina. Porasty zachovalých vrbovotopľových lesov (tzv. mäkký luh) sa vyznačujú prítomnosťou vlhkomilných a záplavy znášajúcich drevín a bylín. Zloženie krovinného poschodia je závislé od režimu povrchových záplav. Zvyčajne sa v ňom vyskytuje jelša lepkavá (*Alnus glutinosa*), baza čierna (*Sambucus nigra*), svíb krvavý (*Swida sanguinea*), brest väzový (*Ulmus laevis*), a i. V starom parku sa nachádza topoľ, ktorý je vzácny z historického hľadiska. Územie obce patrí do zoogeografického regiónu Podunajská rovina, oblasti Panonicum, Juhoslovenského obvodu a Dunajského okrsku. Vyskytujú sa tu najmä teplomilné druhy živočíchov charakteristické pre panónsku oblasť Podunajskej roviny, typická je pôvodná vysoká diverzita biotopov a na ne viazaných spoločenstiev živočíchov.

### 2.3.3 Dopravná infraštruktúra

Obec Kvetoslavov leží vo výbornej dostupnosti od hlavného mesta - 29,3 km a 26,3 km od okresného mesta Dunajská Streda. Územie spadá do dopravnej gravitácie Bratislavy.

- **Cestná doprava** - obec Kvetoslavov je súčasťou záujmového dopravného územia Bratislavy a vytvára jeden z jeho vonkajších urbanistických okrskov, z čoho vyplýva, že vonkajšie dopravné a prepravné väzby Kvetoslavov sú súčasťou riešenia dopravy záujmového územia Bratislavy. Hlavnú cestnú komunikáciu tvorí cesta II. triedy - 503 so zmiešanou zbernou a obslužnou funkciou.



Celková dĺžka cesty je 83,825 km a spája mesto Šamorín so Záhorskou Bystricou. V Kvetoslavove sa cesta križuje s cestou III. triedy 1408. V blízkosti obce je priame napojenie na cestu R7/D4, ktorá je priamym napojením na hlavné mesto.

- **Autobusová doprava** - autobusovú dopravu zabezpečuje SAD Dunajská Streda a.s. V obci sú umiestnené 3 zastávky pre autobusovú dopravu, ktoré sú na trase rozmiestnené pri kostole, pri križi a pri železničnej stanici.
- **Železničná doprava** - územím obce vedie jednokol'ajová železničná trať, ktorá prepája Kvetoslavov na hlavné mesto Bratislava
- **Iné formy dopravy** - najbližšie môžu leteckú dopravu využiť obyvatelia obce Kvetoslavov v rámci medzinárodného letiska v Bratislave, ktoré je od obce vzdialená 27km. Priamo v obci je situované letisko pre športové a rekreačné letectvo.

#### 2.3.4 Životné prostredie

Ochrana životného prostredia je nevyhnutná pre zabezpečenie kvality života súčasných aj budúcich generácií. Výzva spočíva v tom, skombinovať ju s nepretržitým hospodárskym rastom takým spôsobom, ktorý by bol dlhodobo udržateľný. Vzhľadom na klimatické zmeny je táto výzva čoraz páľčivejšia. Obec Kvetoslavov je obcou, ktorá má pomerne dobrý potenciál v oblasti rozvoja cestovného ruchu. Vzhľadom na tento fakt, ako i na potrebu zachovania prírody ako celku, je trvalo udržateľný rast rešpektujúci environmentálne špecifiká a ohrozenia významnou prioritou v rozvoji obce.

Medzi zdroje znečisťovania ovzdušia patria najmä lokálne vykurovanie tuhým palivom, automobilová doprava a stavebná činnosť.

Z pohľadu znečistenia pôdy sú hlavnými zdrojmi znečistenia v obci osídlenie so svojimi sprievodnými znakmi, odpady, stavebná činnosť, odpadové vody, doprava, ohrozenie spodných vôd - bývalá Dimitrovka.

#### 2.3.5 Odpadové hospodárstvo

V obci Kvetoslavov je organizovaný separovaný zber odpadov. V prípade výskytu čiernych skládok obec priebežne pristupuje k ich likvidácii. V súčasnosti sa v obci nachádzajú dve čierne skládky - na Ružovej ulici, par. registra C, č. 284/11, na vodnej čerpacej stanici, na par. registra E č.128.

Aktuálne je zber odpadu v obci Kvetoslavov organizovaný v zmysle Všeobecne

záväzného nariadenia obce Kvetoslavov č. 4/2020 o nakladaní s komunálnymi odpadmi a s drobnými stavebnými odpadmi na území obce. Systém zberu je spôsob zberu a prepravy komunálneho odpadu na území obce / mesta, spôsob triedenia jednotlivých zložiek komunálneho odpadu, spôsob nakladania s drobnými stavebnými odpadmi, určenie počtu a typu zberných nádob, kontajnerov a určenie miest na ukladanie týchto odpadov za účelom ich zhodnotenia alebo zneškodnenia.

Zložkami komunálnych odpadov v rámci triedeného zberu zavedeného na území obce sa rozumejú:

- a) odpady z obalov a odpady z neobalových výrobkov zbieraných spolu s obalmi, ako sú papier, sklo, plasty, kovy a kompozitné obaly na báze lepenky;
- b) biologicky rozložiteľný komunálny odpad:
  - kuchynský odpad z domácností
  - kuchynský a reštauračný odpad od fyzickej osoby - podnikateľa a právnickej osoby, ktorá prevádzkuje zariadenie spoločného stravovania (ďalej len "prevádzkovateľ kuchyne"),
  - odpad zo záhrad a z parkov vrátane odpadu z cintorínov, napríklad odpad z údržby zelene, ako je lístie, tráva, konáre (ďalej len „odpad zo záhrad“),
- c) jedlé oleje a tuky,
- d) odpad z domácností s obsahom škodlivých látok, ktorý svojimi nebezpečnými vlastnosťami znižuje možnosť zhodnotenia komunálneho odpadu a ktorý svojím charakterom zapríčiňuje negatívne vplyvy pri nakladaní s ním, napríklad chemické prípravky z domácností, oleje a tuky, farby, lepidlá, rozpúšťadlá, obaly znečistené týmito zložkami,
- e) elektroodpad z domácností, ktorým je elektroodpad, ktorý pochádza z domácností, ako napríklad spotrebná elektronika, informačné technológie a telekomunikačné zariadenia, svietidlá, svetelné zdroje, zariadenia na prehrávanie zvuku alebo obrazu, hudobné zariadenia, elektrické a elektronické náradie, hračky, zariadenia na rekreačné a športové účely, zdravotnícke pomôcky, prístroje na monitorovanie a kontrolu,
- f) veľmi malý elektroodpad, ktorým je elektroodpad z domácností uvedený v písmene e)
- e) s vonkajším rozmerom najviac 25 cm,
- g) použité batérie a akumulátory,

- h) veterinárne lieky a humánne lieky nespotrebované fyzickými osobami a zdravotnícke pomôcky,
- i) objemný odpad, ktorým je napríklad nábytok, sanitárne zariadenie, dvere, okno, podlahová krytina, koberec,
- j) iné komunálne odpady, ako je odpad z trhovísk, odpad z čistenia ulíc,
- k) drobný stavebný odpad, ktorým je odpad z bežných udržiavacích prác vykonávaných fyzickou osobou alebo pre fyzickú osobu, za ktorý sa platí miestny poplatok za komunálne odpady a drobné stavebné odpady.

V obci sa vykonáva triedený zber:

- a) elektroodpadov z domácností,
- b) papiera, skla, plastov, kovov (odpady z neobalových výrobkov sa zbierajú spolu s odpadmi z obalov),
- c) použitých prenosných batérií a akumulátorov a automobilových batérií a akumulátorov,
- d) biologicky rozložiteľných odpadov zo záhrad a parkov vrátane odpadu z cintorínov,
- e) biologicky rozložiteľných kuchynských odpadov,
- f) jedlých olejov a tukov.

Termíny zberu jednotlivých druhov odpadu definuje kalendár vývozu zmesového komunálneho odpadu a separovaných zložiek.

## **2.4 Zhodnotenie realizovaných opatrení rozvoja územia**

Obec Kvetoslavov zabezpečuje správu územia a majetku, trvalú udržateľnosť a rozvoj obce činnosťou vlastnej samosprávy a prostredníctvom jej zamestnancov. Súčasná samospráva obce je vedená starostkou obce a 7-členným obecným zastupiteľstvom zvoleným v komunálnych voľbách v roku 2022.

Správa územia, majetku obce a jej ďalší rozvoj sú samosprávou riadené na základe ročného finančného plánu a rozpočtu obce na príslušný kalendárny rok.



### 2.4.1 Ex-post hodnotenie doterajších opatrení realizovaných na zabezpečenie rozvoja obce

Obec Kvetoslavov počas minulých rokov uplatňovala priebežne princíp zaistovania trvale udržateľných aktivít a investičného rozvoja obce na báze disponibilných vlastných zdrojov obecného rozpočtu, zo zdrojov príležitostne získaných predajom majetku obce a doplnkovo z dotácií zo štátnych účelových zdrojov poskytovaných ústrednými orgánmi štátnej správy.

Najvýznamnejšími rozvojovými projektmi minulých rokov boli projekty v oblasti rekonštrukcie a modernizácie verejného osvetlenia v obci Kvetoslavov, rekonštrukcie a modernizácie budovy materskej školy a výstavba chodníka pozdĺž Hlavnej ulice, keďže sa jednalo o najnákladnejšie projekty.

V dôsledku nedostatku vlastných finančných prostriedkov a limitovaného rozpočtu je obec nútená pracovať na rozvoji obce postupne, s využitím finančných prostriedkov zo štátneho rozpočtu a zo zdrojov Európskej únie.

Rozvoj obce Kvetoslavov je z dlhodobého hľadiska možno oprieť o polohu obce v blízkosti a dostupnosti hlavného mesta.

Významným prínosom pre životné prostredie je dlhodobo zavedený a fungujúci zber separovaného odpadu.

#### Prehľad realizovaných projektov:

Rok podania/schválenia projektu	Názov projektu	Poskytovateľ	Výška príspevku v €
2015/2015	Zvýšenie bezpečnosti a prevencie proti vandalizmu na verejných priestoroch pre obce Kvetoslavov	Pôdohospodárska platobná agentúra	86 894,00
2015/2015	Rekonštrukcia a modernizácia verejného osvetlenia v obci Kvetoslavov	Ministerstvo hospodárstva SR	206 814,47
2016/2016	Modernizácia budovy materskej školy	Ministerstvo životného prostredia SR	410 757,39
2017/2017	Rekonštrukcia materskej školy	Ministerstvo pôdohospodárstva a rozvoja vidieka SR	252 032,50



<b>ANALYTICKÉ VÝCHODISKÁ</b>		
<b>Zhodnotenie implementácie doterajších stratégií</b>		
<p>V rozsahu dostupných zdrojov rozpočtu obec realizovala viacero projektov - najmä v oblasti stavu obecných budov a zlepšenia technickej infraštruktúry, ktoré sú potrebné pre zabezpečenie dostatočnej kvality života najmä pre mladé rodiny. Obec sa snaží realizovať všetky potrebné opatrenia s cieľom zvyšovania udržateľného rozvoja obce z vlastných i dotačných príspevkov.</p>		
<b>1.1. Kľúčové trendy vývoja, ak by sa stratégia PRO neimplementovala</b>		
<p>V prípade, ak by sa stratégia rozvoja určená Programom rozvoja obce Kvetoslavov nerealizovala, možno očakávať pokles osídľovania územia a nárast vystaňovalstva z riešeného územia, kedy by obyvatelia uprednostňovali miesta s realizovanými opatreniami územného rozvoja.</p>		
<b>1.2. Identifikácia vnútorných potenciálov, výziev, limitov a problémov</b>		
<b>Výzvy a potenciály</b>	<b>Socioekonomické</b>	<i>Ustálená štruktúra obyvateľstva z hľadiska národnostného, náboženského i sociálnoekonomického zloženia bez zaťaženia systému obyvateľmi sociálne odkázaných skupín - nezamestnaných, bezdomovcov, neprispôsobivých občanov, marginalizovaných rómskych komunit a pod.</i>
	<b>Územno-technické</b>	<i>Dostatočné kapacity na kvalitné bývanie na vidieku v rodinných domoch vo vidieckom prostredí. Dostupnosť územia v blízkosti hlavného mesta.</i>
	<b>Prírodno-environmentálne</b>	<i>Kvalita životného prostredia.</i>
	<b>Inštitucionálno-organizačné</b>	<i>Fungujúca miestna samospráva. Informovanosť obyvateľov obce prostredníctvom webovej stránky obce, miestneho rozhlasu.</i>
<b>Problémy a limity</b>	<b>Socioekonomické</b>	<i>Nárast obyvateľov v poproduktívnej skupine, odchod mladých ľudí z obce za lepším uplatnením v meste. Rezignácia občanov a ich nezáujem o veci verejné.</i>
	<b>Územno-technické</b>	<i>Finančná náročnosť realizácie potrebných opatrení pre vybudovanie a modernizáciu technickej infraštruktúry.</i>
	<b>Prírodno-environmentálne</b>	<i>Zmena klímy a využívania územia.</i>
	<b>Kultúrne</b>	<i>Chýbajúce záujmové združenia občanov - najmä v mladších a stredných vekových skupinách.</i>

	<b>Inštitucionálno-organizačné</b>	Absencia ponuky sociálnych služieb na území obce.
<b>1.3. Identifikácia výziev, limitov a problémov z vonkajšieho prostredia</b>		
<p>Na základe vývoja vo vonkajšom prostredí PRO Kvetoslavov reaguje primárne na potreby obstarania a poskytnutia externých finančných zdrojov zo štátneho rozpočtu a fondov Európskej únie s cieľom dobudovania a modernizácie technickej infraštruktúry obce ako základnej podmienky pre plnohodnotný život v rámci riešeného územia.</p>		
<p>V nadväznosti na vyššie uvedené je nutné na národnej a regionálnej úrovni zabezpečiť prístup k zdrojom štátneho rozpočtu a fondov EÚ s cieľom zabezpečenia vyrovnávania disproporcií a potrieb technickej, environmentálnej a spoločenskej vybavenosti územia jednotlivých obcí. Taktiež je nevyhnutné zjednodušiť poskytovanie externých zdrojov zo štátnych a európskych rozpočtov s cieľom zlepšenia vybavenosti území obcí.</p>		
<p>Výzvou v rámci regionálneho rozvoja SR ostáva presun kompetencií a decentralizácia rozhodnutí na územie samosprávnych krajov, spoločné projekty v rámci konkrétnych samosprávnych celkov a vytvorenie podmienok na územnú spoluprácu na úrovni všetkých aktérov územného rozvoja - najmä občanov, podnikateľských osôb ako aj záujmových združení v danom regióne a samospráve.</p>		
<b>1.4. Výstupy SWOT analýzy pre voľbu typu stratégie</b>		
<b>Silné stránky</b>	<b>Slabé stránky</b>	
<ul style="list-style-type: none"><li>• výhodná poloha v blízkosti hlavného mesta,</li><li>• dopravná dostupnosť do obce a dobré prepojenie obecnej komunikácie na hlavnú cestnú sieť, na rýchlostnú cestu R7,</li><li>• dostupnosť autobusovej dopravy,</li><li>• dostupnosť železničnej dopravy,</li><li>• pravidelný odvoz TKO a separovanie,</li><li>• existencia materskej a základnej školy,</li><li>• vybudovaná technická infraštruktúra,</li><li>• dostupnosť inžinierskych sietí,</li><li>• fungujúca spolupráca so súkromným sektorom,</li><li>• pracovné príležitosti v okolí obce,</li><li>• rozvinutá sieť sociálnych zariadení a služieb v prilahlých sídlach,</li><li>• vhodné podmienky pre rozvoj cestovného</li></ul>	<ul style="list-style-type: none"><li>• chýbajúce centrum obce</li><li>• nedostatok finančných prostriedkov na realizáciu investičných zámerov,</li><li>• vysoký tranzit áut priamo cez obec,</li><li>• nedostatočná kapacita školských zariadení,</li><li>• absencia miest pre stretávanie sa všetkých vekových skupín (chýbajúci kultúrny dom, pohostinstvo, komunitné centrum pre seniorov, verejný park),</li><li>• chýbajúce sociálne služby pre seniorov,</li><li>• zanedbaná miestna infraštruktúra,</li><li>• zvýšená hlučnosť železničnej dopravy,</li><li>• vysoká energetická náročnosť obecných budov,</li><li>• nízka kapacita ČOV a obecnej</li></ul>	

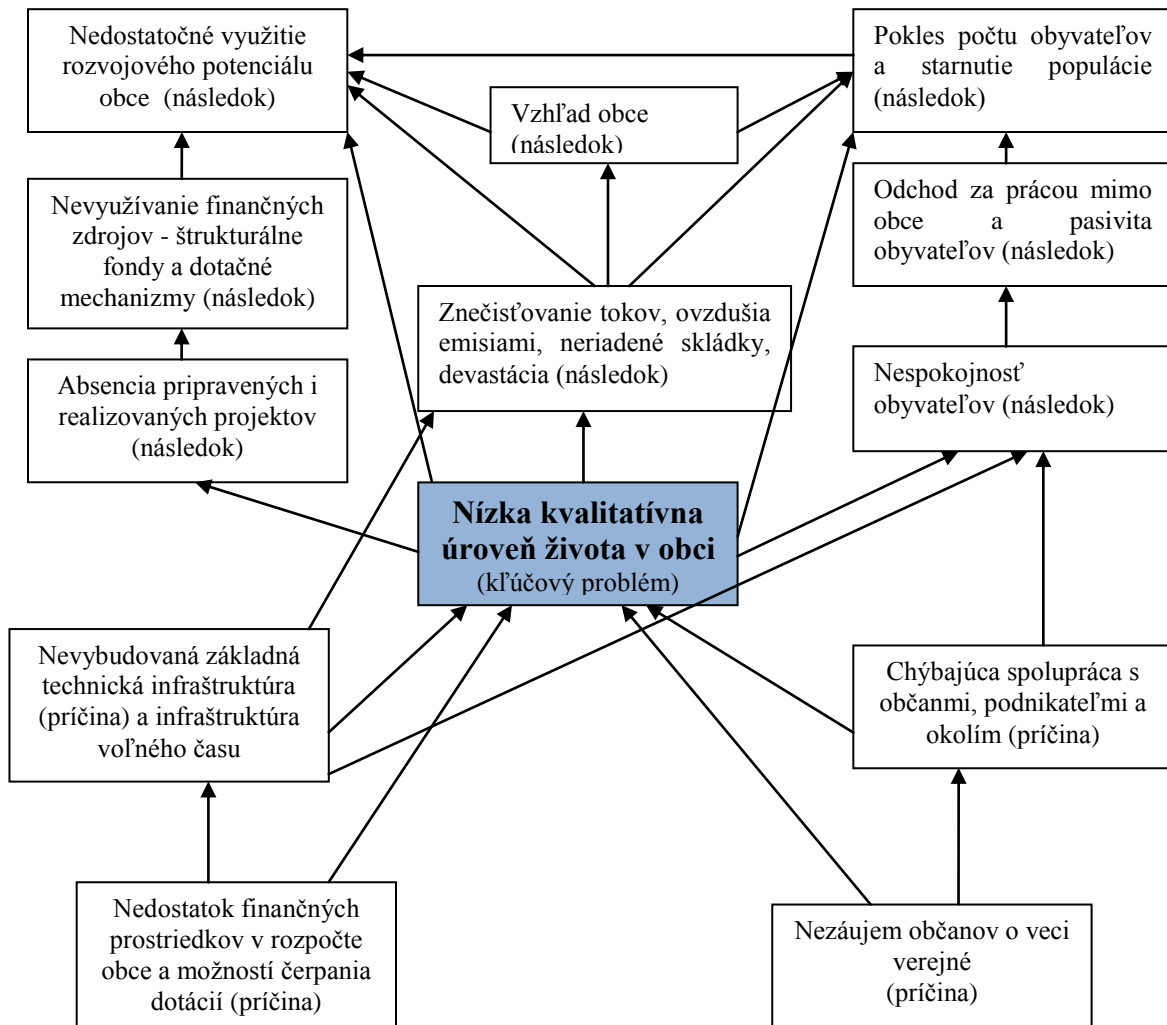


<i>ruchu.</i>	<i>kanalizačnej siete,</i> <ul style="list-style-type: none"><li>• <i>nedostatočná informovanosť obyvateľstva o možnostiach podnikania v cestovnom ruchu,</i></li><li>• <i>nedostatočná propagácia obce a regiónu,</i></li><li>• <i>nevedomosť a nezáujem ľudí o ochranu životného prostredia.</i></li></ul>
<b>Príležitosti</b>	<b>Ohrozenia</b>
<ul style="list-style-type: none"><li>• <i>využívanie podpory štrukturálnych fondov EÚ,</i></li><li>• <i>vytváranie partnerstiev pri riešení problematiky rozvoja obce a regiónu - spolupráca samosprávy, orgánov štátnej správy, podnikateľov, mimovládnych organizácií a pod.,</i></li><li>• <i>zmeny a doplnky územného plánu,</i></li><li>• <i>rozvoj a podpora cestovného ruchu,</i></li><li>• <i>využívanie alternatívnych zdrojov energie,</i></li><li>• <i>intenzifikácia ČOV, resp. výstavba novej ČOV,</i></li><li>• <i>revitalizácia existujúcej obecnej kanalizácie,</i></li><li>• <i>zlepšenie systému separovaného zberu, revitalizácia existujúceho zberného miesta,</i></li><li>• <i>pozdvihnutie kultúrno-spoločenského a športového života,</i></li><li>• <i>prepojenie obce na okolité sídla,</i></li><li>• <i>rekonštrukcia a modernizácia budov vo vlastníctve obce,</i></li><li>• <i>zakladanie mimovládnych neziskových organizácií poskytujúcich všeobecne prospešné služby,</i></li><li>• <i>zlepšenie prístupu malých a stredných podnikateľov k informačným</i></li></ul>	<ul style="list-style-type: none"><li>• <i>neprehľadné, chýbajúce a nevhodné koncepcie na úrovni štátu a regiónu,</i></li><li>• <i>často sa meniaci legislatíva - daňová, úverová, odvodová a pod.,</i></li><li>• <i>nemotivujúce podnikateľské prostredie, absencia systémových nástrojov podpory,</i></li><li>• <i>nedostatok finančných prostriedkov na dobudovanie a obnovu infraštruktúry,</i></li><li>• <i>kolaps dopravy, spôsobený nadmernou výstavbou v okolitých obciach,</i></li><li>• <i>kolaps kanalizácie v dôsledku privalových dažďov,</i></li><li>• <i>neprimeraný prenos zodpovedností štátom na samosprávy,</i></li><li>• <i>vysoká náročnosť získania finančných zdrojov, dotácií,</i></li><li>• <i>nevýhodné podmienky čerpania úverových zdrojov z komerčných bánk,</i></li><li>• <i>dlhodobé zmeny klímy,</i></li><li>• <i>dlhodobé a systematické znehodnocovanie životného prostredia.</i></li></ul>



<p><i>technológiám a k finančným zdrojom pre podnikanie,</i></p> <ul style="list-style-type: none"><li>• <i>zriadenie podporných mechanizmov na štátnej a regionálnej úrovni.</i></li></ul>	
<b>Návrh strategického prístupu vyplývajúci zo SWOT analýzy</b>	
<p>Na základe definovania slabých a silných stránok, príležitostí a hrozieb, obec Kvetoslavov sa v nasledujúcom období zameria na maximalizáciu využitia vnútorných zdrojov - predovšetkým polohy a dostupnosti obce, dostatku pracovnej sily, organizačných schopností samosprávy, využitie spolupráce a delby práce medzi partnerov s cieľom implementácie inovačne orientovanej smart stratégie rozvoja, ktorá zabezpečí udržateľný rozvoj obce a kvalitu života obyvateľov na jej území.</p>	
<p>Obec Kvetoslavov na základe uvedeného bude aj naďalej efektívne používať finančné prostriedky a zdroje na adresné naplnenie rozvojových potenciálov v rámci jednotlivých oblastí hospodárskeho či sociálneho života.</p>	
<b>1.5. Identifikácia disparít a faktorov rozvoja</b>	
<p>Na základe najvýznamnejších silných stránok a príležitostí obec Kvetoslavov definuje ako hlavné faktory rozvoja:</p> <ul style="list-style-type: none"><li>• možnosti rozvoja cestovného ruchu vo viacerých oblastiach,</li><li>• podmienky pre rozvoj v ekonomickej a hospodárskej oblasti.</li></ul>	
<p>Na základe definovania slabých stránok a hrozieb vyplývajú pre obec Kvetoslavov kľúčové disparity:</p> <ul style="list-style-type: none"><li>• potreba dobudovania technickej a sociálnej infraštruktúry.</li></ul>	
<p>Určenie kľúčových disparít a hlavných faktorov rozvoja je nevyhnutné pre zabezpečenie čo najvyššej adresnosti programu hospodárskeho a sociálneho rozvoja a sú rozhodujúce pri definovaní stratégie a programovej štruktúry Programu rozvoja obce.</p>	

### 1.6. Strom výziev a problémov



### 1.7. Východiská pre špecifické stratégie VÚC pre podporu rozvoja jednotlivých strategicko-plánovacích regiónov v rámci PRO VÚC

Názov dokumentu	Platnosť dokumentu	Úroveň dokumentu	Zdroj
Stratégia Európa 2020	2014-2020	EU	<a href="http://ec.europa.eu">http://ec.europa.eu</a>
Partnerská dohoda SR/EU na r.2014-2020	2014-2020	NUTS I - SR	<a href="http://www.mindop.sk">www.mindop.sk</a>
Národná stratégia regionálneho rozvoja SR 2020/30	2014-2030	NUTS I - SR	<a href="http://www.rokovania.sk">www.rokovania.sk</a>



<i>Analýza rozvojového potenciálu regiónov SR a ich územných rozdielov na roky 2014-2020</i>	<i>2014-2020</i>	<i>NUTS I - SR</i>	<i>www.rokovania.sk</i>
<i>Stratégia hospodárskej politiky SR - Slovensko2020+</i>	<i>2013-2020+</i>	<i>NUTS I - SR</i>	<i>www.rokovania.sk</i>
<i>Operačný program Slovensko</i>	<i>2021-2027</i>	<i>NUTS I - SR</i>	<i>www.mindop.sk</i>
<i>Program hospodárskeho a sociálneho rozvoja Trnavského samosprávneho kraja 2016-2023</i>	<i>2016-2023</i>	<i>NUTS III - TTSK</i>	<i>www.trnava-vuc.sk</i>

### ČASŤ 3 - Strategická časť

Obsahom tejto časti je spresnenie vízie a hlavného cieľa, ako aj určenie priorít a strategických cieľov programu rozvoja. Priority a strategické ciele sú naviazané na priority a ciele Národnej stratégie regionálneho rozvoja Slovenskej republiky, priority a ciele definované v Partnerskej dohode medzi EÚ a SR pre obdobie 2021-2027.

V rámci tejto časti sú zhrnuté budúce predstavy o obci, ktoré by sa mali dosiahnuť rozvojovými zámermi definovanými v stratégii rozvoja. Hlavným cieľom strategickej vízie je poskytnúť smer pre strategické plánovanie, ako aj pre implementáciu navrhnutých opatrení. Vízia tiež vykresľuje želanú budúcnosť tým, ktorí v obci žijú, pracujú, navštevujú ju, či v nej podnikajú, alebo ktorí v nej plánujú investovať.

#### 3.1 Rozvojová stratégia

##### 3.1.1 Vízia rozvoja a hlavný cieľ

###### VÍZIA OBCE:

*Obec Kvetoslavov bude perspektívnym miestom pre všetkých jej obyvateľov s dobudovanou technickou a sociálnou infraštruktúrou, rozšírenými kultúrnymi aktivitami a spoločenským životom v obci, so zreteľom na riešenie pomoci seniorom a znevýhodneným rodinám.*

###### STRATEGICKÝ CIEĽ:

*Zabezpečiť trvalo udržateľný rast obce Kvetoslavov, ktorý sa primárne sústreďí na kontinuálne zlepšovanie kvality života v obci a zvyšovanie životnej úrovne všetkým jej obyvateľom prostredníctvom modernizácie a obnovy dopravnej, technickej a sociálnej infraštruktúry*

##### 3.1.2 Štruktúra priorít a ich väzby

###### 1. Prioritná oblasť - Hospodárska oblasť

Obec Kvetoslavov pre obdobie rokov 2024-2030 v rámci tejto oblasti definovala prioritné ciele, ktorými sú najmä zlepšenie technickej infraštruktúry v obci - rozšírenie kanalizačnej siete a zvýšenie kapacity ČOV, vybudovanie verejného vodovodu, ako aj zlepšenie dopravnej infraštruktúry obce prostredníctvom rekonštrukcie miestnych komunikácií.

###### 2. Prioritná oblasť - Sociálna oblasť

Obec Kvetoslavov pre obdobie rokov 2024-2030 v rámci tejto oblasti definovala najmä potrebu zlepšenia vzhľadu a stavu obecných budov prostredníctvom rekonštrukcie ZŠ, rekonštrukcie Obecného úradu a





prostredníctvom výstavby 2 tried MŠ. V oblasti zlepšenia voľnočasových možností na území obce sa obec zameria na vybudovanie komunitného centra a výstavbu cyklotrasy.

### 3. Prioritná oblasť - Environmentálna oblasť

Obec Kvetoslavov si v rámci tejto oblasti stanovila jeden konkrétny špecifický cieľ - zlepšenie stavu životného prostredia, v rámci ktorého bude dbať na zrekonštruovanie zberného dvora.

Naplnenie vytýčených cieľov a priorít bude obec zabezpečovať konkrétnymi opatreniami a aktivitami, ktoré sú definované v ďalších častiach dokumentu.

#### 3.1.3 Systém cieľov, ich súvislostí, indikátorov a strom cieľov

##### 3.1.3.1 Prehľad strategických a špecifických (operatívnych) cieľov vo väzbe na hlavný cieľ a priority

*Vízia: Obec Kvetoslavov bude perspektívnym miestom pre všetkých jej obyvateľov s dobudovanou technickou a sociálnou infraštruktúrou, rozšírenými kultúrnymi aktivitami a spoločenským životom v obci, so zreteľom na riešenie pomoci seniorom a znevýhodneným rodinám.*

*Hlavný cieľ: Zabezpečiť trvalo udržateľný rast obce Kvetoslavov, ktorý sa primárne sústreďí na kontinuálne zlepšovanie kvality života v obci a zvyšovanie životnej úrovne všetkým jej obyvateľom prostredníctvom modernizácie a obnovy dopravnej, technickej a sociálnej infraštruktúry.*

#### Priorita 1. HOSPODÁRSKA OBLASŤ

Strategický cieľ 1.1. Zlepšenie technickej infraštruktúry	Strategický cieľ 1.2. Rozvoj dopravnej infraštruktúry
Špecifický cieľ 1.1.1 Revitalizácia existujúcej kanalizačnej siete v obci	Špecifický cieľ 1.2.1 Rekonštrukcia miestnych komunikácií
Špecifický cieľ 1.1.2 Zvýšenie kapacity ČOV	
Špecifický cieľ 1.1.3 Vybudovanie verejného vodovodu	

#### Priorita 2. SOCIÁLNA OBLASŤ

Strategický cieľ 2.1.	Strategický cieľ 2.2.
-----------------------	-----------------------



Zlepšenie stavu a vzhľadu obecných budov	Zlepšenie voľnočasových možností na území obce
Špecifický cieľ 2.1.1 Rekonštrukcia ZŠ	Špecifický cieľ 2.2.1 Vybudovanie komunitného centra
Špecifický cieľ 2.1.2 Rekonštrukcia Obecného úradu	Špecifický cieľ 2.2.2 Výstavba cyklotrasy
Špecifický cieľ 2.1.3 Výstavba 2 tried materskej školy	Špecifický cieľ 2.2.3 Vybudovanie futbalového ihriska
<b>Priorita 3. ENVIRONMENTÁLNA OBLASŤ</b>	
Strategický cieľ 3.1. Zlepšenie stavu životného prostredia	
Špecifický cieľ 3.1.1 Rekonštrukcia zberného dvora	

**3.1.2.2 Detailný popis strategických a špecifických (operatívnych) cieľov a zapojenia partnerov pre implementáciu PRO**

Opatrenie	Projekt	Doba realizácie	Náklady (EUR)	Koordinátor	Partneri	Zdroje financovania
<b>Prioritná oblasť 1. Hospodárska oblasť</b>						
<b>Špecifický cieľ 1. Zlepšenie technickej infraštruktúry</b>						
1.1.1	Revitalizácia existujúcej kanalizačnej siete v obci	2025	800 000	Obec Kvetoslavov	Vybraný realizátor	fondy EÚ, štátny rozpočet/Envirofond rozpočet obce
Bližšie informácie: Potreba revitalizácie a obnovy kanalizácie v obci, dobudovanie technickej infraštruktúry v obci						
1.1.2	Zvýšenie kapacity ČOV	Bude upresnené po spracovaní PD	Bude upresnené po spracovaní PD	Obec Kvetoslavov	Vybraný realizátor	fondy EÚ, štátny rozpočet/Envirofond rozpočet obce
Bližšie informácie: Potreba dobudovania technickej infraštruktúry v obci, intenzifikácia ČOV						
1.1.3	Vybudovanie verejného vodovodu	Bude upresnené po	Bude upresnené po	Obec Kvetoslavov	Vybraný realizátor	fondy EÚ, štátny rozpočet/Env



		spracovaní PD	spracovní PD			irofond rozpočet obce
Bližšie informácie: Potreba dobudovania technickej infraštruktúry v obci, vybudovanie verejného vodovodu v časti bez verejnej siete						
Špecifický cieľ 2. Rozvoj dopravnej infraštruktúry						
1.2.1	Rekonštrukcia miestnych komunikácií	2024-2026	500000	Obec Kvetoslavov	Vybraný realizátor	fondy EÚ, štátny rozpočet, rozpočet obce/ úverové zdroje
Bližšie informácie: Potreba zlepšenia stavu miestnych komunikácií.						
Prioritná oblasť 2. Sociálna oblasť						
Špecifický cieľ 3. Zlepšenie stavu a vzhľadu obecných budov						
2.1.1	Rekonštrukcia ZŠ	2025-2026	7200000	Obec Kvetoslavov	Vybraný realizátor	fondy EÚ, štátny rozpočet, rozpočet obce, Plán obnovy a odolnosti
Bližšie informácie: Potreba obnovy a rekonštrukcie budovy, ktorá kapacitne nevyhovuje potrebám obce - rozšírenie jej kapacity a zlepšenie stavu budovy.						
2.1.2	Rekonštrukcia Obecného úradu	2024	400 000	Obec Kvetoslavov	Vybraný realizátor	fondy EÚ, štátny rozpočet, rozpočet obce
Bližšie informácie: Potreba zlepšenia stavu budovy OcÚ a dobudovanie priestorov.						
2.1.3	Výstavba 2 tried MŠ	2024-2026	1000000	Obec Kvetoslavov	Vybraný realizátor	fondy EÚ, štátny rozpočet, rozpočet obce, Plán obnovy a odolnosti
Bližšie informácie: Potreba rozšírenia kapacity MŠ.						
Špecifický cieľ 4. Zlepšenie voľnočasových možností						
2.2.1	Vybudovanie komunitného centra	2025-2026	500 000	Obec Kvetoslavov	Vybraný realizátor	fondy EÚ, štátny



				ov		rozpočet, rozpočet obce
Bližšie informácie: Potreba zlepšenia stavu ihriska.						
2.2.2	Výstavba cyklotrasy	2024-2026	1200000	Obec Kvetoslav ov	Vybraný realizátor	fondy EÚ, štátny rozpočet, rozpočet obce
Bližšie informácie: Potreba dobudovania voľnočasových aktivít na území obce.						
2.2.3	Vybudovanie futbalového ihriska	2025-2026	500000	Obec Kvetoslav ov	Vybraný realizátor	fondy EÚ, štátny rozpočet, rozpočet obce, Fond na podporu športu
Bližšie informácie: Potreba dobudovania voľnočasových aktivít na území obce.						
<b>rioritná oblasť 3. Environmentálna oblasť</b>						
<b>Špecifický cieľ 5. Zlepšenie stavu životného prostredia</b>						
3.1.1	Rekonštrukcia zberného dvora	2024-2025	300000	Obec Kvetoslav ov	Vybraný realizátor	fondy EÚ, štátny rozpočet, rozpočet obce
Bližšie informácie: Potreba zlepšenia separovania odpadu.						

### 3.1.4 Ukazovatele výsledkov a dopadov

Východiskovou hodnotou pre meranie všetkých merateľných ukazovateľov je počiatočný stav ukazovateľov, ktorý je popísaný v analytickej časti rozvojového dokumentu a ktorý je zostavený prevažne z údajov dosiahnutých k 31.12.2022. Východiskové hodnoty sú tiež dostupné vo verejne prístupných štatistikách vedených Štatistickým úradom SR, obcou a inými orgánmi verejnej alebo štátnej správy.

Hodnotenie realizácie PRO bude prebiehať prostredníctvom nasledujúcich merateľných ukazovateľov:

- celkový počet realizovaných projektov a ich podiel z celkového počtu plánovaných projektov v rámci obdobia 2024-2030,
- počet dosiahnutých cieľov rozvoja územia a ich podiel z celkovo prijatých cieľov rozvoja,
- náklady na realizáciu projektov celkom (dosiahnuté úspory a prečerpania),
- medziročný a celkový percentuálny nárast príjmov obce,



- prírastok občanov aktívne zapojených do rozvoja obce,
- zmena v počte obyvateľov v obci sledovaná na ročnej báze.

Merateľné ukazovatele výsledkov a dopadov podľa jednotlivých oblastí		
Hospodárska oblasť	Sociálna oblasť	Environmentálna oblasť
<ul style="list-style-type: none"> <li>– objem investícií do rozvoja obce</li> <li>– objem prostriedkov z fondov EÚ</li> <li>– objem dotácií ŠR a VUC na realizáciu projektov</li> <li>– rast vlastných príjmov do rozpočtu obce</li> </ul>	<ul style="list-style-type: none"> <li>– celkový prírastok obyvateľstva</li> <li>– zlepšenie možností služieb v oblasti voľnočasových aktivít, kultúry a športu</li> <li>– nárast neinvestičných aktivít - kultúrno-spoločenských aktivít a účasti občanov</li> </ul>	<ul style="list-style-type: none"> <li>– rast kvality života v obci meraný zlepšením demografických údajov - pokles mortality, rast natality a počtu obyvateľov celkom, zlepšenie vekovej štruktúry,</li> <li>– nárast separovania odpadu a pokles objemu komunálneho odpadu</li> </ul>

Typ ukazovateľa	Názov ukazovateľa	Definícia	Informačný zdroj	Merná jednotka	Východisková hodnota	Cieľová hodnota
					2023	2030
<b>1. PRIORITNÁ OBLASŤ - Hospodárska</b>						
<b>Projekt 1.1.1 – Revitalizácia existujúcej kanalizačnej siete v obci</b>						
Výsledok	Dĺžka kanalizačnej siete	Celková dĺžka revitalizovanej kanalizácie	PD	m	0	1000
Dopad	Počet domácností	Celkový počet dodatočne pripojených domácností		počet	0	400
<b>Projekt 1.1.2 - Zvýšenie kapacity ČOV</b>						
Výsledok	Percentuálny podiel zvýšenia ČOV	Percentuálny podiel zvýšenia kapacity ČOV	PD	%	0	Bude upresnené po spracovaní PD
Dopad	Ekvivalentný počet obyvateľov	Celkový počet osôb, dodatočne napojených na ČOV		počet	0	Bude upresnené po spracovaní PD
<b>Projekt 1.1.3 - Vybudovanie verejného vodovodu</b>						
Výsledok	Dĺžka vodovodnej siete	Celková dĺžka vybudovanej vodovodnej siete	PD	m	0	Bude upresnené po spracovaní PD
Dopad	Počet pripojených domácností	Celkový počet domácností		počet	0	Bude upresnené po



		pripojených na vybudovaný verejný vodovod	PD			spracovaní PD
<b>Projekt 1.2.1 - Rekonštrukcia miestnych komunikácií</b>						
Výsledok	Dĺžka ciest	Celková dĺžka zrekonštruovaných ciest	PD a interná evidencia OÚ	m	0	3 000
Dopad	Počet užívateľov	Celkový počet osôb, ktoré denne cesty využijú		počet	0	4500
<b>2. PRIORITNÁ OBLASŤ - Sociálna</b>						
<b>Projekt 2.1.1 - Rekonštrukcia ZŠ</b>						
Výsledok	Plocha priestorov	Plošný obsah zrekonštruovaných priestorov	PD	m2	0	2280
Dopad	Počet užívateľov	Celkový počet užívateľov denne, ktorí využijú zrekonštruovanú budovu		počet	0	520
<b>Projekt 2.1.2 - Rekonštrukcia budovy obecného úradu</b>						
Výsledok	Plocha priestorov	Plošný obsah zrekonštruovaných priestorov	PD	m2	0	100
Dopad	Počet užívateľov	Celkový počet užívateľov týždenne, ktorí využijú zrekonštruovanú budovu		počet	0	300
<b>Projekt 2.1.3 - Výstavba 2 tried MŠ</b>						
Výsledok	Plocha priestorov	Plošný obsah vystavaných priestorov	PD	m2	0	600
Dopad	Počet dodatočne vytvorených miest v MŠ	Celkový počet novovytvorených miest pre deti		počet	0	48
<b>Projekt 2.2.1 - Vybudovanie komunitného centra</b>						
Výsledok	Plocha budovy	Plošný obsah priestorov vybudovaného komunitného	PD	m2	0	215



		centra				
Dopad	Počet užívateľov	Celkový počet užívateľov, ktorí denne využijú komunitné centrum		počet	0	100
<b>Projekt 2.2.2 - Výstavba cyklotrasy</b>						
Výsledok	Dĺžka cyklotrasy	Celková dĺžka vybudovanej cyklotrasy		m	0	3500
Dopad	Počet užívateľov	Celkový počet užívateľov, ktorí denne využijú cyklotrasu		počet	0	300
<b>Projekt 2.2.3 - Vybudovanie futbalového ihriska</b>						
Výsledok	Plocha ihriska	Celková plocha futbalového ihriska		m <sup>2</sup>	0	4000
Dopad	Počet užívateľov	Celkový počet užívateľov, ktorí denne ihrisko využijú		počet	0	30
<b>3. PRIORITNÁ OBLASŤ - Environmentálna</b>						
<b>Projekt 3.1.1 - Rekonštrukcia zberného dvora</b>						
Výsledok	Plocha zberného dvora	Plošný obsah vybudovaného zberného dvora	PD	m <sup>2</sup>	0	1000
Výsledok	Počet druhov odpadov	Celkový počet druhov odpadov, ktoré sa budú separovať v rámci zberného dvora		počet	0	8
Dopad	Počet užívateľov	Celkový počet užívateľov zberného dvora		počet	0	1000

## Tabuľka – Formulár pre prípravu projektov

Základné údaje o projektovom zámere č. 1		
Názov projektu	<b>Revitalizácia existujúcej kanalizačnej siete v obci</b>	
Garant	Obec Kvetoslavov	
Partneri garanta	Vybraný realizátor projektu	
Začatie a ukončenie projektu	2025	
Stav projektu pred realizáciou	Potreba dobudovania technickej infraštruktúry v obci, potreba revitalizácie existujúcej kanalizačnej siete	
Cieľ projektu	Dobudovanie technickej infraštruktúry v obci	
Výstupy	Revitalizovaná kanalizačná sieť	
Užívatelia	Obyvatelia obce	
Indikátory monitoringu	Celková dĺžka revitalizovanej kanalizácie, celkový počet dodatočne pripojených domácností	
Zmluvné podmienky	Budú doplnené po podpise zmluvy ako výsledku verejného obstarávania	
Riziká	Nedostatok finančných prostriedkov obce na spolufinancovanie projektu, nedostatočné technické, finančné a personálne kapacity dodávateľa	
Poznámky	---	
Realizácia projektu		
Fáza/míľnik	Súčinnosť iného odboru alebo subjektu	Termín
Príprava a realizácia projektu	Externý dodávateľ	2025
Financovanie projektu		
Druh výdavku	Náklady spolu	Forma financovania projektu
Spracovanie a realizácia zámeru	800 000	Fondy EÚ, štátny rozpočet SR/Environmentálny fond, vlastné zdroje

Základné údaje o projektovom zámere č. 2		
Názov projektu	<b>Zvýšenie kapacity ČOV</b>	
Garant	Združenie obcí Horného Žitného ostrova pre odvádzanie a čistenie odpadových vôd	
Partneri garanta	Vybraný realizátor projektu	
Začatie a ukončenie projektu	Bude upresnené po spracovaní PD	
Stav projektu pred realizáciou	Potreba dobudovania technickej infraštruktúry v obci, nedostatočná kapacita ČOV	
Cieľ projektu	Dobudovanie technickej infraštruktúry v obci	
Výstupy	Intenzifikovaná čistiareň odpadových vôd	
Užívatelia	Obyvatelia obce	
Indikátory monitoringu	Percentuálny podiel zvýšenia ČOV, ekvivalentný počet obyvateľov	





Zmluvné podmienky	Budú doplnené po podpise zmluvy ako výsledku verejného obstarávania	
Riziká	Nedostatok finančných prostriedkov obce na spolufinancovanie projektu, nedostatočné technické, finančné a personálne kapacity dodávateľa	
Poznámky	---	
Realizácia projektu		
Fáza/míľnik	Súčinnosť iného odboru alebo subjektu	Termín
Príprava a realizácia projektu	Externý dodávateľ	Bude upresnené po spracovaní PD
Financovanie projektu		
Druh výdavku	Náklady spolu	Forma financovania projektu
Spracovanie a realizácia zámeru	Bude upresnené po spracovaní PD	Fondy EÚ, štátny rozpočet SR/Environmentálny fond, vlastné zdroje

Základné údaje o projektovom zámere č. 3		
Názov projektu	<b>Vybudovanie verejného vodovodu</b>	
Garant	Obec Kvetoslavov	
Partneri garanta	Vybraný realizátor projektu	
Začatie a ukončenie projektu	Bude upresnené po spracovaní PD	
Stav projektu pred realizáciou	Potreba dobudovania technickej infraštruktúry v obci, absencia verejného vodovodu v niektorých častiach obce	
Cieľ projektu	Dobudovanie technickej infraštruktúry v obci	
Výstupy	Verejný vodovod	
Užívatelia	Obyvatelia obce	
Indikátory monitoringu	Dĺžka vodovodnej siete, počet domácností	
Zmluvné podmienky	Budú doplnené po podpise zmluvy ako výsledku verejného obstarávania	
Riziká	Nedostatok finančných prostriedkov obce na spolufinancovanie projektu, nedostatočné technické, finančné a personálne kapacity dodávateľa	
Poznámky	---	
Realizácia projektu		
Fáza/míľnik	Súčinnosť iného odboru alebo subjektu	Termín
Príprava a realizácia projektu	Externý dodávateľ	Bude upresnené po spracovaní PD
Financovanie projektu		
Druh výdavku	Náklady spolu	Forma financovania projektu
Spracovanie a realizácia zámeru	Bude upresnené	Fondy EÚ, štátny rozpočet SR/Environmentálny fond, vlastné zdroje



	po spracovaní PD	
--	------------------	--

Základné údaje o projektovom zámere č. 4		
Názov projektu	<b>Rekonštrukcia miestnych komunikácií</b>	
Garant	Obec Kvetoslavov	
Partneri garanta	Vybraný realizátor projektu	
Začatie a ukončenie projektu	2024-2026	
Stav projektu pred realizáciou	Potreba zlepšenia stavu miestnych komunikácií a zlepšenie dopravnej infraštruktúry v obci	
Cieľ projektu	Zlepšenie stavu dopravnej infraštruktúry v obci	
Výstupy	Zrekonštruované miestne komunikácie	
Užívatelia	Obyvatelia obce a návštevníci obce	
Indikátory monitoringu	Dĺžka ciest, počet užívateľov	
Zmluvné podmienky	Budú doplnené po podpise zmluvy ako výsledku verejného obstarávania	
Riziká	Nedostatok finančných prostriedkov obce na spolufinancovanie projektu, nedostatočné technické, finančné a personálne kapacity dodávateľa	
Poznámky	---	
Realizácia projektu		
Fáza/míľnik	Súčinnosť iného odboru alebo subjektu	Termín
Príprava a realizácia projektu	Externý dodávateľ	2024-2026
Financovanie projektu		
Druh výdavku	Náklady spolu	Forma financovania projektu
Spracovanie a realizácia zámeru	500 000	Fondy EÚ, štátny rozpočet SR/Environmentálny fond, vlastné zdroje

Základné údaje o projektovom zámere č. 5		
Názov projektu	<b>Rekonštrukcia ZŠ</b>	
Garant	Obec Kvetoslavov	
Partneri garanta	Vybraný realizátor projektu	
Začatie a ukončenie projektu	2025-2026	
Stav projektu pred realizáciou	Potreba rekonštrukcie základnej školy	
Cieľ projektu	Zlepšenie stavu obecných budov	
Výstupy	Zrekonštruovaná budova ZŠ	



Užívatelia	Obyvatelia obce a návštevníci základnej školy	
Indikátory monitoringu	Plocha priestorov a počet užívateľov	
Zmluvné podmienky	Budú doplnené po podpise zmluvy ako výsledku verejného obstarávania	
Riziká	Nedostatok finančných prostriedkov obce na spolufinancovanie projektu, nedostatočné technické, finančné a personálne kapacity dodávateľa	
Poznámky	---	
<b>Realizácia projektu</b>		
Fáza/míľnik	Súčinnosť iného odboru alebo subjektu	Termín
Príprava a realizácia projektu	Externý dodávateľ	2025-2026
<b>Financovanie projektu</b>		
Druh výdavku	Náklady spolu	Forma financovania projektu
Spracovanie a realizácia zámeru	7200000	Fondy EÚ, štátny rozpočet SR/Environmentálny fond, vlastné zdroje, Plán obnovy a odolnosti

<b>Základné údaje o projektovom zámere č. 6</b>		
Názov projektu	<b>Rekonštrukcia Obecného úradu</b>	
Garant	Obec Kvetoslavov	
Partneri garanta	Vybraný realizátor projektu	
Začatie a ukončenie projektu	2024	
Stav projektu pred realizáciou	Potreba dobudovanie priestorov obecného úradu	
Cieľ projektu	Zlepšenie stavu obecných budov	
Výstupy	Zrealizovaná rekonštrukcia obecného úradu	
Užívatelia	Obyvatelia obce a návštevníci obce	
Indikátory monitoringu	Plocha prístavby a počet užívateľov	
Zmluvné podmienky	Budú doplnené po podpise zmluvy ako výsledku verejného obstarávania	
Riziká	Nedostatok finančných prostriedkov obce na spolufinancovanie projektu, nedostatočné technické, finančné a personálne kapacity dodávateľa	
Poznámky	---	
<b>Realizácia projektu</b>		
Fáza/míľnik	Súčinnosť iného odboru alebo subjektu	Termín
Príprava a realizácia projektu	Externý dodávateľ	2024
<b>Financovanie projektu</b>		
Druh výdavku	Náklady spolu	Forma financovania projektu
Spracovanie a realizácia zámeru	400 000	Fondy EÚ, štátny rozpočet SR/Environmentálny fond, vlastné zdroje, Plán obnovy a odolnosti



Základné údaje o projektovom zámere č. 7		
Názov projektu	<b>Výstavba 2 tried MŠ</b>	
Garant	Obec Kvetoslavov	
Partneri garanta	Vybraný realizátor projektu	
Začatie a ukončenie projektu	2024-2026	
Stav projektu pred realizáciou	Potreba zvýšenia kapacity materskej školy a vytvorenie dodatočných miest v MŠ, nedostatočná súčasná kapacita	
Cieľ projektu	Zvýšenie kapacity materskej školy	
Výstupy	Vybudované 2 triedy materskej školy	
Užívatelia	Obyvatelia obce a žiaci materskej školy	
Indikátory monitoringu	Plocha priestorov, počet dodatočne vytvorených miest v MŠ	
Zmluvné podmienky	Budú doplnené po podpise zmluvy ako výsledku verejného obstarávania	
Riziká	Nedostatok finančných prostriedkov obce na spolufinancovanie projektu, nedostatočné technické, finančné a personálne kapacity dodávateľa	
Poznámky	---	
Realizácia projektu		
Fáza/míľnik	Súčinnosť iného odboru alebo subjektu	Termín
Príprava a realizácia projektu	Externý dodávateľ	2024-2026
Financovanie projektu		
Druh výdavku	Náklady spolu	Forma financovania projektu
Spracovanie a realizácia zámeru	1 000 000	Fondy EÚ, štátny rozpočet SR/Environmentálny fond, vlastné zdroje, Plán obnovy a odolnosti

Základné údaje o projektovom zámere č. 8		
Názov projektu	<b>Vybudovanie komunitného centra</b>	
Garant	Obec Kvetoslavov	
Partneri garanta	Vybraný realizátor projektu	
Začatie a ukončenie projektu	2025-2026	
Stav projektu pred realizáciou	Nedostatok ponuky sociálnych služieb na území obce, chýbajúci priestor pre komunitné aktivity a dialóg	
Cieľ projektu	Potreba zlepšenia poskytovania sociálnych služieb	
Výstupy	Komunitné centrum	
Užívatelia	Obyvatelia obce a užívatelia komunitného centra	
Indikátory monitoringu	Plocha budovy, počet užívateľov	
Zmluvné podmienky	Budú doplnené po podpise zmluvy ako výsledku verejného obstarávania	
Riziká	Nedostatok finančných prostriedkov obce na spolufinancovanie projektu, nedostatočné technické, finančné a personálne kapacity dodávateľa	
Poznámky	---	



Realizácia projektu		
Fáza/míľnik	Súčinnosť iného odboru alebo subjektu	Termín
Príprava a realizácia projektu	Externý dodávateľ	2025-2026
Financovanie projektu		
Druh výdavku	Náklady spolu	Forma financovania projektu
Spracovanie a realizácia zámeru	500 000	Fondy EÚ, štátny rozpočet SR/Environmentálny fond, vlastné zdroje

Základné údaje o projektovom zámere č. 9		
Názov projektu	<b>Výstavba cyklotrasy</b>	
Garant	Obec Kvetoslavov	
Partneri garanta	Vybraný realizátor projektu	
Začatie a ukončenie projektu	2024-2026	
Stav projektu pred realizáciou	Potreba zlepšenia stavu voľnočasových a športových aktivít na území obce	
Cieľ projektu	Vybudovanie cyklotrasy	
Výstupy	Cyklotrasa	
Užívatelia	Obyvatelia obce a okolitých obcí, užívatelia cyklotrasy	
Indikátory monitoringu	Dĺžka cyklotrasy, počet užívateľov	
Zmluvné podmienky	Budú doplnené po podpise zmluvy ako výsledku verejného obstarávania	
Riziká	Nedostatok finančných prostriedkov obce na spolufinancovanie projektu, nedostatočné technické, finančné a personálne kapacity dodávateľa	
Poznámky	---	
Realizácia projektu		
Fáza/míľnik	Súčinnosť iného odboru alebo subjektu	Termín
Príprava a realizácia projektu	Externý dodávateľ	2024-2026
Financovanie projektu		
Druh výdavku	Náklady spolu	Forma financovania projektu
Spracovanie a realizácia zámeru	1200000	Fondy EÚ, štátny rozpočet SR/Environmentálny fond, vlastné zdroje

Základné údaje o projektovom zámere č. 10	
Názov projektu	<b>Vybudovanie futbalového ihriska</b>
Garant	Obec Kvetoslavov
Partneri garanta	Vybraný realizátor projektu
Začatie a ukončenie	2025-2026



projektu		
Stav projektu pred realizáciou	Potreba vybudovania ihriska, absencia voľnočasových možností a priestorov pre športové aktivity	
Cieľ projektu	Zlepšenie športových možností na území obce	
Výstupy	Vybudované futbalové ihrisko	
Užívatelia	Obyvatelia obce	
Indikátory monitoringu	Plocha ihriska a počet užívateľov	
Zmluvné podmienky	Budú doplnené po podpise zmluvy ako výsledku verejného obstarávania	
Riziká	Nedostatok finančných prostriedkov obce na spolufinancovanie projektu, nedostatočné technické, finančné a personálne kapacity dodávateľa	
Poznámky	---	
<b>Realizácia projektu</b>		
Fáza/míľnik	Súčinnosť iného odboru alebo subjektu	Termín
Príprava a realizácia projektu	Externý dodávateľ	2025-2026
<b>Financovanie projektu</b>		
Druh výdavku	Náklady spolu	Forma financovania projektu
Spracovanie a realizácia zámeru	Bude doplnené po príprave PD a realizácii VO	Fondy EÚ, štátny rozpočet SR/Environmentálny fond, vlastné zdroje, Fond na podporu športu

<b>Základné údaje o projektovom zámere č. 11</b>		
Názov projektu	<b>Výstavba cyklotrasy</b>	
Garant	Obec Kvetoslavov	
Partneri garanta	Vybraný realizátor projektu	
Začatie a ukončenie projektu	2024-2026	
Stav projektu pred realizáciou	Potreba zlepšenia stavu voľnočasových a športových aktivít na území obce	
Cieľ projektu	Vybudovanie cyklotrasy	
Výstupy	Cyklotrasa	
Užívatelia	Obyvatelia obce a okolitých obcí, užívatelia cyklotrasy	
Indikátory monitoringu	Dĺžka cyklotrasy, počet užívateľov	
Zmluvné podmienky	Budú doplnené po podpise zmluvy ako výsledku verejného obstarávania	
Riziká	Nedostatok finančných prostriedkov obce na spolufinancovanie projektu, nedostatočné technické, finančné a personálne kapacity dodávateľa	
Poznámky	---	
<b>Realizácia projektu</b>		
Fáza/míľnik	Súčinnosť iného odboru alebo subjektu	Termín



Príprava a realizácia projektu	Externý dodávateľ	2024-2026
<b>Financovanie projektu</b>		
Druh výdavku	Náklady spolu	Forma financovania projektu
Spracovanie a realizácia zámeru	1200000	Fondy EÚ, štátny rozpočet SR/Environmentálny fond, vlastné zdroje

Základné údaje o projektovom zámere č. 12		
Názov projektu	<b>Rekonštrukcia zberného dvora</b>	
Garant	Obec Kvetoslavov	
Partneri garanta	Vybraný realizátor projektu	
Začatie a ukončenie projektu	2024-2025	
Stav projektu pred realizáciou	Potreba zlepšenia stavu životného prostredia, podpora separovania odpadu v obci	
Cieľ projektu	Rekonštrukcia zberného dvora v obci	
Výstupy	Zrekonštruovaný zberný dvor	
Užívatelia	Obyvatelia obce	
Indikátory monitoringu	Plocha zberného dvora, počet druhov odpadov, počet užívateľov	
Zmluvné podmienky	Budú doplnené po podpise zmluvy ako výsledku verejného obstarávania	
Riziká	Nedostatok finančných prostriedkov obce na spolufinancovanie projektu, nedostatočné technické, finančné a personálne kapacity dodávateľa	
Poznámky	---	
Realizácia projektu		
Fáza/míľnik	Súčinnosť iného odboru alebo subjektu	Termín
Príprava a realizácia projektu	Externý dodávateľ	2024-2025
Financovanie projektu		
Druh výdavku	Náklady spolu	Forma financovania projektu
Spracovanie a realizácia zámeru	300 000	Fondy EÚ, štátny rozpočet SR/Environmentálny fond, vlastné zdroje

## ČASŤ 4 - Realizačná a implementačná časť

Realizačná časť popisuje postupy inštitucionálneho a organizačného zabezpečenia realizácie programu rozvoja obce Kvetoslavov a približuje systém monitorovania a hodnotenia plnenia programu rozvoja obce na základe stanovených merateľných ukazovateľov. Súčasťou tejto časti je aj vecný a časový harmonogram realizácie programu formou akčných plánov.

### 4. Implementačný plán a plán monitorovania

#### 4.1. Nástroje na implementáciu stratégie

#### 4.2. Postup pri implementácii PRO (rozdelenie úloh, činností a zodpovedností, časový harmonogram, implementačná štruktúra vrátane princípov, procesov a systému riadenia implementácie a riadenia rizík)

Za prípravu a realizáciu jednotlivých opatrení a aktivít a implementáciu stratégie definovanej v Programe rozvoja obce zodpovedá riadiaci orgán obce - obecné zastupiteľstvo, v rámci nasledovných krokov:

- Spracovanie akčného plánu realizácie PRO na daný rozpočtový rok, s výhľadom na ďalšie dva roky, ktorý je schvaľovaný ako súčasť rozpočtu obce. V rámci daného akčného plánu sa rozhoduje v rámci OZ o zaradení konkrétnych projektov do prípravy a realizácie, pričom zaradeniu projektov do fázy prípravy a realizácie bude predchádzať verejné prerokovanie daného projektového zámeru, čo umožní verejnosti zapojiť sa do fázy prípravy a vyjadriť svoje názory a postoje k danému projektovému zámeru.
- Spracovanie akčného plánu prebieha na základe údajov v schválenom rozpočte obce na daný rok, schválených strategických dokumentov obce a údajov odborných útvarov miestneho úradu obce.
- Obecné zastupiteľstvo zodpovedá za určenie riadiaceho výboru projektu, ktorý bude zodpovedať za realizáciu konkrétneho projektu.
- Riadiaci výbor projektu informuje prostredníctvom realizačného plánu, ako aj osobne na OZ v určenom časovom intervale (podľa charakteru projektu), na základe čoho prijíma obecné zastupiteľstvo potrebné rozhodnutia.
- Počas prípravy a realizácie projektu riadiaci výbor sleduje a hodnotí dosahovanie výsledkov projektu porovnaním s východiskovými hodnotami, ako aj prostredníctvom ukazovateľov dopadu, pričom informácie sa zaznamenávajú do monitorovacích a hodnotiacich správ.
- Monitorovacie a hodnotiace správy sú podkladom pre spracovanie celkového hodnotenia daného rozpočtového roku, ako aj pre prípravu akčného plánu na ďalšie rozpočtové obdobie.
- Monitorovacie a hodnotiace správy za všetky už realizované akčné plány slúžia ako podklad pre



priebežné hodnotenie postupu realizácie PRO, jeho prípadné zmeny a doplnky a na prípravu rozvojového dokumentu pre ďalšie programové obdobie, aktualizácia PRO bude uskutočnená podľa potreby, minimálne v horizonte každých 5-6 rokov.

- Monitorovacie a hodnotiace správy zároveň slúžia pre priebežné monitorovanie a hodnotenie realizácie PRO pre potreby regionálnej a ústrednej štátnej správy podľa príslušných ustanovení zákona č. 539/2008 Z.z. o podpore regionálneho rozvoja v znení neskorších predpisov (stanovuje ročný monitoring do 30.05. nasledujúceho roka).

#### 4.3. Systém monitorovania a hodnotenia naplňania PRO

Systém monitorovania a hodnotenia PRO bude v obci Kvetoslavov vykonávaný systémovo a kontinuálne počas celého obdobia trvania platnosti dokumentu.

Monitorovanie chápe obec ako pravidelné sledovanie ukazovateľov strategického, resp. akčného plánu, ktoré je nevyhnutné realizovať priebežne, pričom monitorovanie prebieha na úrovni jednotlivých projektov a jednotlivých opatrení. Za prípravu monitorovacej správy zodpovedá starosta obce, pričom táto je predkladaná na schválenie obecnému zastupiteľstvu.

V prípade projektov financovaných zo zdrojov európskych a štrukturálnych fondov je obecnému zastupiteľstvu predkladaná aj monitorovacie správa schválená riadiacim orgánom. Cieľom monitorovania je získanie informácií o reálnom plnení opatrení na korekciu prípadného negatívneho vývoja.

Hodnotenie realizácie PRO prebieha minimálne jedenkrát ročne, t.j. k 31.12. daného roka, pričom na hodnotenie nadväzujú návrhy na aktualizáciu akčného alebo strategického plánu. Výsledky monitorovania sú podkladom pre hodnotenie realizácie PRO, pričom hodnotenie je stálym procesom sledovania zmien v jednotlivých opatreniach prostredníctvom navrhnutých ukazovateľov. Hodnotiace a monitorovacie správy PRO sú podkladom pre rozhodnutie samosprávy o riadení realizácie programu, prípadne o korekciách stratégie alebo projektových zámerov s účelom dosiahnutia stanovených cieľov jednotlivých prioritných oblastí.

#### Plán priebežných hodnotení PRO pre obdobie 2024-2030

Typ hodnotenia	Vykonať prvýkrát	Dôvod vykonania/periodicita
Strategické	Najskôr po roku 2025	Podľa rozhodnutia obce/koordinátora PRO a vzniknutej spoločenskej potreby.
Operatívne	V prípade potreby	
Tematické	2025	Téma hodnotenia identifikovaná ako riziková časť vo výročnej monitorovacej správe za predchádzajúci kalendárny rok.



<b>Ad hoc mimoriadne</b>	V prípade potreby	Pri značnom odklone od stanovených cieľov a hodnôt ukazovateľov.
<b>AD hoc hodnotenie celého PRO alebo jeho časti</b>		Na základe rozhodnutia starostu, kontrolného orgánu obce, podnetu poslancov - na základe protokolu NKÚ SR, správy auditu a pod.

## AKČNÝ PLÁN PRE ROZPOČTOVÝ ROK 2024 S VÝHĽADOM DO ROKU 2025

Akčný plán pre Hospodársku oblasť v obci Kvetoslavov Priorita A) Zlepšenie technickej infraštruktúry			
Aktivita	Rok	Zodpovedá	Financovanie
<b>Projekt 1.1.1 – Revitalizácia kanalizačnej siete v obci</b>	2025	Obec Kvetoslavov	800 000 Eur

Akčný plán pre Sociálnu oblasť v obci Kvetoslavov Priorita C) Zlepšenie stavu a vzhľadu obecných budov			
Aktivita	Rok	Zodpovedá	Financovanie
<b>Projekt 2.1.1 – Rekonštrukcia Obecného úradu</b>	2024	Obec Kvetoslavov	400 000 Eur

Akčný plán pre Environmentálnu oblasť v obci Kvetoslavov Priorita E) Zlepšenie stavu životného prostredia			
Aktivita	Rok	Zodpovedá	Financovanie
<b>Projekt 2.1.1 – Rekonštrukcia Obecného úradu</b>	2024-2025	Obec Kvetoslavov	300 000 Eur

### Hodnotiace tabuľky pre výber projektov

V podmienkach obce Kvetoslavov, vzhľadom na jej veľkosť, nie je vytvorené konkurenčné prostredie pre posudzovanie, hodnotenie a výber projektov do Programu rozvoja obce, do Akčného plánu alebo pri začatí realizácie.

Obec Kvetoslavov bude pri predkladaní projektov o NFP postupovať v zmysle stanovených kritérií:

- platná projektová dokumentácia a stavebné povolenie/splnená ohlasovacia povinnosť,



- vysporiadané vlastnícke vzťahy k pozemkom a majetku v rámci projektu,
- preukázateľne zabezpečené predfinancovanie, ako aj spolufinancovanie projektu,
- zabezpečený súlad projektu s hlavnými rozvojovými dokumentmi - Programom rozvoja obce Kvetoslavov, Programom hospodárskeho a sociálneho rozvoja Trnavského samosprávneho kraja, ako aj iných odvetvových dokumentov.

*Hodnotiacia tabuľka pre výber projektov:*

Poradové číslo projektu	Hodnotiacia kategória	Hodnotiace kritérium	Konečné hodnotenie: Spĺňa/Nespĺňa	Získaný počet bodov

Konečné hodnotenie			Body
Priorita	Menej prioritný projekt, jeho realizácia nemá výrazný vplyv na naplnenie cieľa	Nízka	0-5
	Prioritný projekt pre naplnenie cieľa, ale nezabezpečuje jeho úplné dosiahnutie	Stredná	6-9
	Prioritný projekt, ktorý má výrazný vplyv na naplnenie cieľa a zabezpečuje jeho úplné dosiahnutie	Vysoká	10-15

## ČASŤ 5 - Finančná časť

### 1. Plán využitia/aktivizácie zdrojov vrátane finančného plánu

Finančná časť poukazuje na finančné zabezpečenie jednotlivých opatrení a aktivít, inštitucionálnu a organizačnú stránku realizácie Programu rozvoja obce Kvetoslavov. Súčasťou tejto časti je aj vymedzenie indikatívneho finančného plánu na celú realizáciu PRO a model viaczdrojového financovania.

Verejné zdroje z obecného rozpočtu zodpovedajú v navrhnutom spôsobe financovania projektu minimálnemu povinnému podielu spolufinancovania pri využití prostriedkov zo štátneho rozpočtu a z fondov EÚ. Na finančné zabezpečenie opatrení a aktivít stanovených v PRO pre roky 2024-2030 bude obec môcť čerpať z týchto zdrojov:

- vlastné zdroje - rozpočet obce a mimoriadne príjmy,
- externé zdroje - fondy Európskej únie, dotácie zo štátneho rozpočtu a účelových fondov (Environfond, MF SR), dotácie z rozpočtu samosprávneho kraja, bankové úvery, dary a príspevky od právnických a fyzických osôb, dary a príspevky iných inštitúcií.

Časový postup realizácie jednotlivých projektov však bude optimalizovaný podľa dostupnosti zdrojov z obecného rozpočtu a z operačných programov.

Obec Kvetoslavov nemá dostatok vlastných zdrojov na zabezpečenie trvalo udržateľného rozvoja, sociálnej a environmentálnej oblasti. Obec nie je schopná takéto zdroje vytvoriť vlastnou hospodárskou činnosťou a nedostáva ani dostatok takýchto zdrojov zo štátneho rozpočtu. Pre zabezpečenie trvalo udržateľného rozvoja je teda obec odkázaná na využívanie viaczdrojového financovania jednotlivých opatrení, aktivít a projektov, kedy dochádza k prepojeniu obecného rozpočtu na programový rozpočet vyššieho územného celku, na štátny rozpočet, ako aj na využívanie prostriedkov zo štrukturálnych fondov EÚ. Obec v rámci nového programového obdobia po roku 2022 počíta s minimálnou požiadavkou spoluúčasti 10% na spolufinancovaní projektov.

Harmonogram rozdelenia finančných prostriedkov v rámci jednotlivých rokov v nasledujúcej tabuľke predstavuje len odhad a plán čerpania. Presné termíny realizovania jednotlivých projektov budú stanovené podľa aktuálnych výziev, dostupných úverových zdrojov, získaných dotácií a výšky vlastných zdrojov z rozpočtu obce.



Identifikátor	Špecifický cieľ	Obdobie realizácie	Rozpočet spolu (tis)	2024	2025	2026	2027	2028	2029	2030	2024-2030 (tis)
1.1.1	Revitalizácia kanalizačnej siete v obci	2025	800	0	800	0	0	0	0	0	800
1.1.2	Zvýšenie kapacity ČOV	Bude doplnené	Bude doplnené	--	--	--	--	--	--	--	Bude doplnené
1.1.3	Vybudovanie verejného vodovodu	Bude doplnené	Bude doplnené	--	--	--	--	--	--	--	Bude doplnené
1.2.1	Rekonštrukcia miestnych komunikácií	2024-2026	500	100	200	200	0	0	0	0	500
<b>HOSPODÁRSKA OBLASŤ</b>			<b>1300</b>	<b>100</b>	<b>1000</b>	<b>200</b>	<b>0</b>	<b>0</b>	<b>0</b>	<b>0</b>	<b>1300</b>
2.1.1	Rekonštrukcia ZŠ	2025-2026	7200	0	7200	0	0	0	0	0	7200
2.1.2	Rekonštrukcia Obecného úradu	2024	400	400	0	0	0	0	0	0	400
2.1.3	Výstavba 2 tried MŠ	2024-2026	1000	200	400	400	0	0	0	0	1000
2.2.1	Vybudovanie komunitného centra	2025-2026	500	0	200	300	0	0	0	0	500
2.2.2	Výstavba cyklotrasy	2024-2026	1200	200	500	500	0	0	0	0	1200
2.2.3	Vybudovanie futbalového ihriska	2025-2026	500	0	200	300	0	0	0	0	500
<b>SOCIÁLNA OBLASŤ</b>			<b>10800</b>	<b>800</b>	<b>8500</b>	<b>1500</b>	<b>0</b>	<b>0</b>	<b>0</b>	<b>0</b>	<b>10800</b>
2.2.2	Rekonštrukcia	2024-	300	150	150	0	0	0	0	0	150



	zberného dvora	2025									
ENVIRONMENTÁLNA OBLASŤ			300	150	150	0	0	0	0	0	150



## ČASŤ 6 - Záver

Program rozvoja obce Kvetoslavov vychádza zo základných potrieb obce, pričom hlavným cieľom rozvoja je zabezpečiť kvalitný životný štandard jej obyvateľov a zvyšovať konkurencieschopnosť obce a regiónu.

Program rozvoja obce vyjadruje víziu rozvoja obce založenú na výsledkoch strategického plánovania v obci. Dokument identifikuje rozvojový potenciál obce, poukazuje na silné stránky, identifikuje príležitosti, pričom však neopomína súčasné nedostatky, slabé stránky a problémy, ako aj potenciálne riziká a hrozby, ktoré sa počas realizácie projektových zámerov môžu vyskytnúť.

Formulácia dokumentu smerovala k analýze všetkých hlavných problémov obce a života v nej – dopravná a technická infraštruktúra, životné prostredie, vzhľad a atraktivita obce, životná úroveň, možnosti voľnočasových aktivít. Dokument na základe kooperácii viacerých strán navrhuje viaceré projektové zámery, ktoré by prispeli k dosiahnutiu želaného stavu a zaisteniu zlepšenia súčasných podmienok.

PRO Kvetoslavov na roky 2024-2030 bol spracovaný v súlade s *Metodikou tvorby a implementácie programov hospodárskeho rozvoja a sociálneho rozvoja regiónov, programov rozvoja obcí a skupín obcí s uplatnením princípov udržateľného smart (inteligentného, rozumného) rozvoja, verzia 1.0.3.*

Jedná sa o strednodobý strategický dokument s časovým horizontom niekoľkých rokov, ktorý poukazuje na snahu samosprávy o smerovanie obce k udržateľnému hospodárskemu rozvoju a k napĺňaniu vízie. Dokument bol spracovaný ako podporný dokument so zameraním na stanovenie prioritných oblastí, strategických cieľov, priorít a opatrení rozvoja obce Kvetoslavov. Zároveň sa jedná o otvorený dokument, ktorý je možné v prípade realizácie aktualizovať na základe aktuálnych potrieb obce. Úspešnosť definovaných projektov a aktivít rozvoja však primárne závisí od aktívnej podpory a účasti všetkých obyvateľov obce a aktérov rozvoja na území obce.



## 6.1 ZÁVEREČNÁ SPRÁVA

Schválenie PRO	
Názov dokumentu	Program rozvoja obce Kvetoslavov na roky 2024-2030
Štruktúra dokumentu	<p><b>Časť 1 – Analytická časť</b> Analytická časť obsahuje komplexné hodnotenie a analýzu východiskovej situácie obce s väzbami na širšie územie.</p> <p><b>Časť 2 – Strategická časť</b> Táto časť obsahuje stratégiu rozvoja územia pri zohľadnení jeho vnútorných špecifik a určuje hlavné ciele a priority rozvoja obce.</p> <p><b>Časť 3 – Realizačná a implementačná časť</b> Zameriava sa na popis postupov inštitucionálneho a organizačného zabezpečenia realizácie PRO, systém monitorovania a hodnotenia plnenia PRO s ustanovením merateľných ukazovateľov, tiež vecný a časový harmonogram realizácie PRO formou akčných plánov.</p> <p><b>Časť 4 – Finančná časť</b> Obsahuje finančné zabezpečenie jednotlivých opatrení a aktivít, inštitucionálnu a organizačnú stránku realizácie PRO.</p>
Spracovanie	<p>Program rozvoja obce Kvetoslavov na roky 2024-2030 bol spracovaný v súlade s <i>Metodikou tvorby a implementácie programov hospodárskeho rozvoja a sociálneho rozvoja regiónov, programov rozvoja obcí a skupín obcí s uplatnením princípov udržateľného smart (inteligentného, rozumného) rozvoja, verzia 1.0.3.</i></p> <ul style="list-style-type: none"><li>- spracovanie na kľúč, vypracovanie odborne spôsobilou osobou,</li><li>- s poslancami, starostkou a pracovníkmi samosprávy.</li></ul> <p>Spracovanie dokumentu prebiehalo v termíne od júla 2023- do októbra 2023.</p> <p>Riadiaci tím pozostával z: <b>Dodávateľ:</b> PhDr. Vladimíra Pazderová, PhD. <b>Starosta obce:</b> Ing. Soňa Franková <b>Poslanci obecného zastupiteľstva:</b> Mgr. Branislav Horváth, Mgr. Katarína Bitarovská, Ľuboš Krajčír, Ing. Michal Novák, MUDr. Oľga Novotná, Ing. Peter Varsányi, JUDr. Peter Reisz</p> <p>Financovanie spracovania dokumentu obec hradí z vlastných zdrojov.</p>
Prerokovanie	Dokument bol uverejnený na internetovej stránke obce Kvetoslavov a bol k nahliadnutiu na Obecnom úrade Kvetoslavov. V rámci možnosti pripomienkovania neboli doručené od občanov žiadne pripomienky.
Schválenie	<p>Obecné zastupiteľstvo schvaľuje Program rozvoja obce Kvetoslavov na roky 2024-2030 bez pripomienok.</p> <p>Dňa: 14.12.2023 Číslo uznesenia: 87/2023</p>





Podpis štatutárneho zástupcu:

.....

*Ing. Soňa Franková  
starostka obce Kvetoslavov*



PRÍLOHY

**PRÍLOHA 1 - Zoznam členov riadiaceho tímu, pracovných skupín a partnerov zapojených do spracovania PRO**

Meno	Pozícia	Kontakt
PhDr. Vladimíra Pazderová, PhD.	externý dodávateľ	0907 703 218 <a href="mailto:vladimira.pazderova@a-w-a.eu">vladimira.pazderova@a-w-a.eu</a>
<b>Zoznam členov riadiaceho tímu</b>		
Ing. Soňa Franková	starostka obce	<a href="mailto:starosta@obeckvetoslavov.sk">starosta@obeckvetoslavov.sk</a>
<b>Zoznam členov pracovných skupín</b>		
<b>Funkcia v strategickom plánovaní</b>	Funkcia v pracovnom zaradení	
<b>Hospodárska skupina</b>		
Ing. Michal Novák	zodpovedný za finančnú časť, finančné plánovanie a rozpočty	<a href="mailto:novakmichal12@gmail.com">novakmichal12@gmail.com</a>
MUDr. Oľga Novotná	zodpovedná za stanovené ciele a opatrenia	<a href="mailto:olli.novotna@gmail.com">olli.novotna@gmail.com</a>
Mgr. Zuzana Vargová	zodpovedná za stanovené ciele a opatrenia	
<b>Sociálna skupina</b>		
Ing. Katarína Pastorková	zodpovedná za strategickú a programovú časť	<a href="mailto:katkapastorek@gmail.com">katkapastorek@gmail.com</a>
Mgr. Katarína Bitarovská	zodpovedná za strategickú a programovú časť	<a href="mailto:katarina.bitarovska@gmail.com">katarina.bitarovska@gmail.com</a>
<b>Environmentálna skupina</b>		
Roman Borza	dohľad nad jednotlivými zámermi	<a href="mailto:borza@obeckvetoslavov.sk">borza@obeckvetoslavov.sk</a>
JUDr. Peter Reisz	dohľad nad jednotlivými zámermi	<a href="mailto:advokat@reiszlegal.sk">advokat@reiszlegal.sk</a>
Ing. Milan Toman	dohľad nad jednotlivými zámermi	<a href="mailto:milan.toman@gmail.com">milan.toman@gmail.com</a>
<b>Zoznam partnerov zapojených do spracovania PRO</b>		



**PRÍLOHA 2 - Zoznam skratiek použitých v Programe rozvoja obce Kvetoslavov**

EÚ	Európska únia
PHSR	Program hospodárskeho a sociálneho rozvoja
PRO	Program rozvoja obce
NFP	Nenávratný finančný príspevok
NSRR	Národná stratégia regionálneho rozvoja
NUTS	Nomenklatúra územných štatistických jednotiek
OcÚ	Obecný úrad
OP	Operačný program
OZ	Obecné zastupiteľstvo
SR	Slovenská republika
SWOT analýza	Analýza silných a slabých stránok, príležitostí a hrozieb
SZČO	Samostatne zárobkovo činná osoba
SODB	Sčítanie obyvateľov, domov a bytov
ŠÚSR	Štatistický úrad Slovenskej republiky
TTSK	Trnavský samosprávny kraj
UPN	Územný plán
ŽoNFP	Žiadosť o nenávratný finančný príspevok
Z.z.	Zbierka zákonov



### PRÍLOHA 3 - Zámer spracovania PRO

Názov dokumentu	Program rozvoja obce Kvetoslavov na roky 2024-2030
Forma spracovania	PRO bol spracovaný externe v spolupráci s pracovníkmi obce.
Riadenie procesu spracovania	Proces spracovania PRO prebehol za účasti pracovných skupín, ktoré mali za úlohu riadiť jednotlivé oblasti pôsobnosti: hospodársku, environmentálnu a sociálnu.
Obdobie spracovania	Spracovanie PRO prebiehalo v období od júla 2023 do októbra 2023
Financovanie spracovania	Harmonogram spracovania je bližšie rozpracovaný v prílohe 6. - náklady na vlastné spracovanie - náklady na získanie informačných podkladov – štatistiky, analýzy, prognózy, dotazníky, - náklady na stretnutia – pracovné skupiny a verejnosť, - náklady na publicitu – tlač informačných materiálov, úprava elektronických médií.

Zdroj: vlastné spracovanie

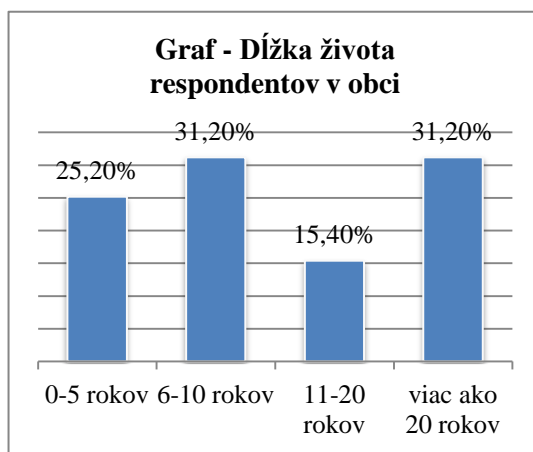
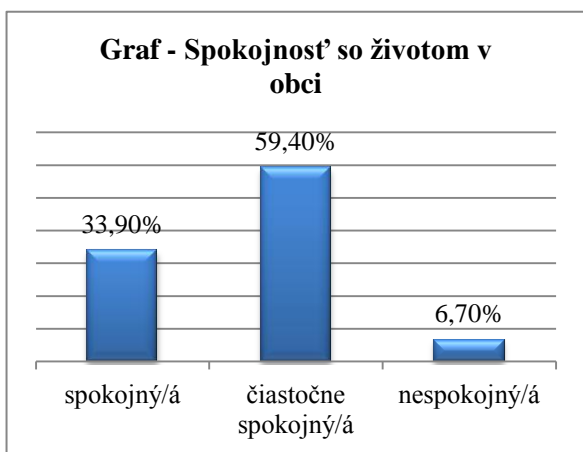
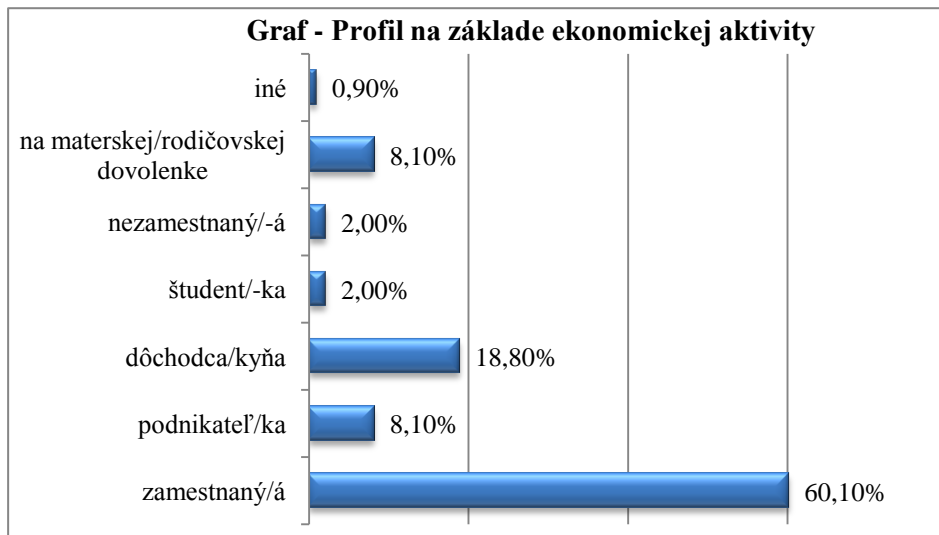
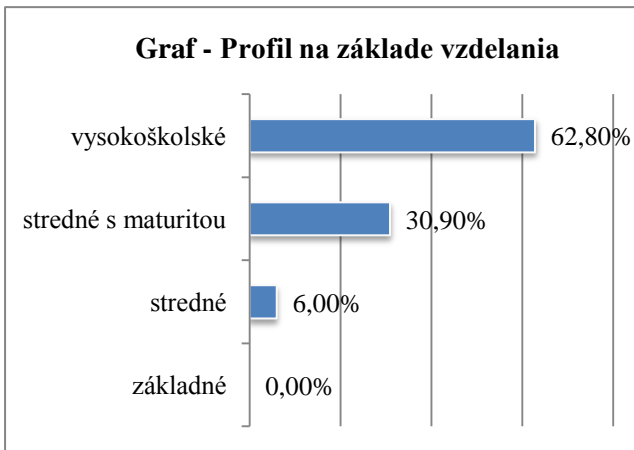
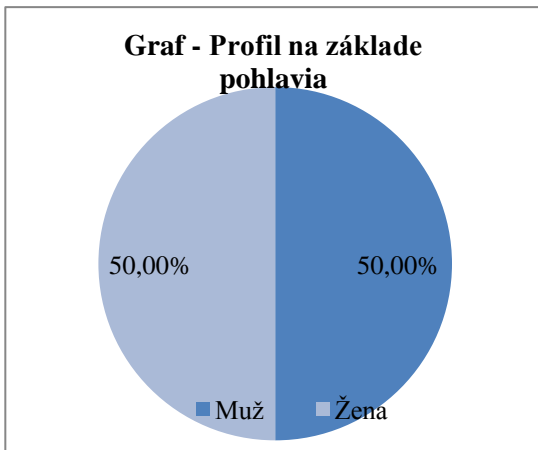
### PRÍLOHA 4 - Harmonogram spracovania PRO

Harmonogram spracovania PRO - rok 2023												
	I	II	III	IV	V	VI	VII	VIII	IX	X	XI	XII
Úvod							X					
Analytická časť							X	X				
Strategická časť								X	X			
Realizačná a implementačná časť									X			
Finančná časť										X		
Záver										X		



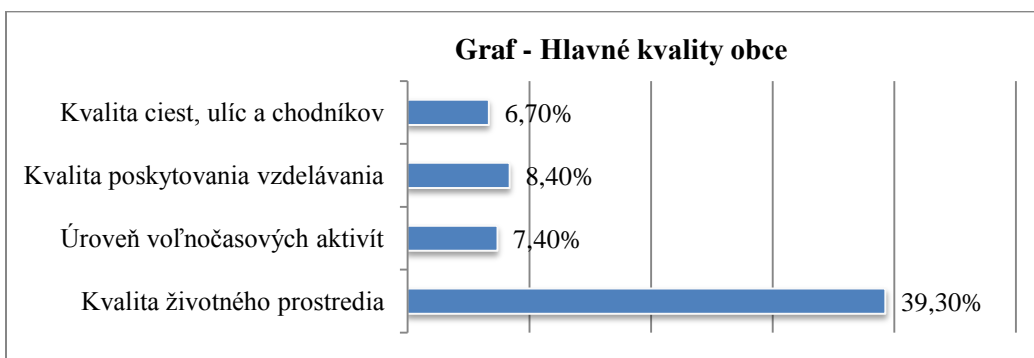
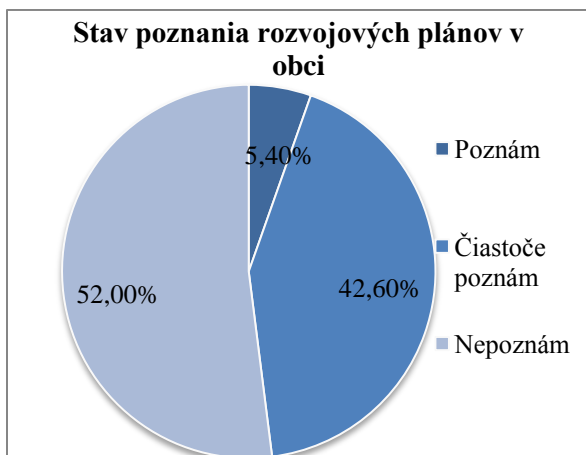
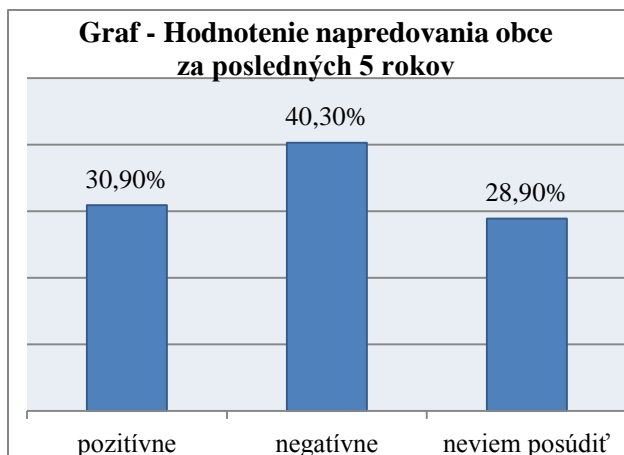
PRÍLOHA 5 - Vyhodnotenie dotazníkového prieskumu obyvateľstva

Charakteristika respondenta - celkový počet zúčastnených respondentov - 298 občanov

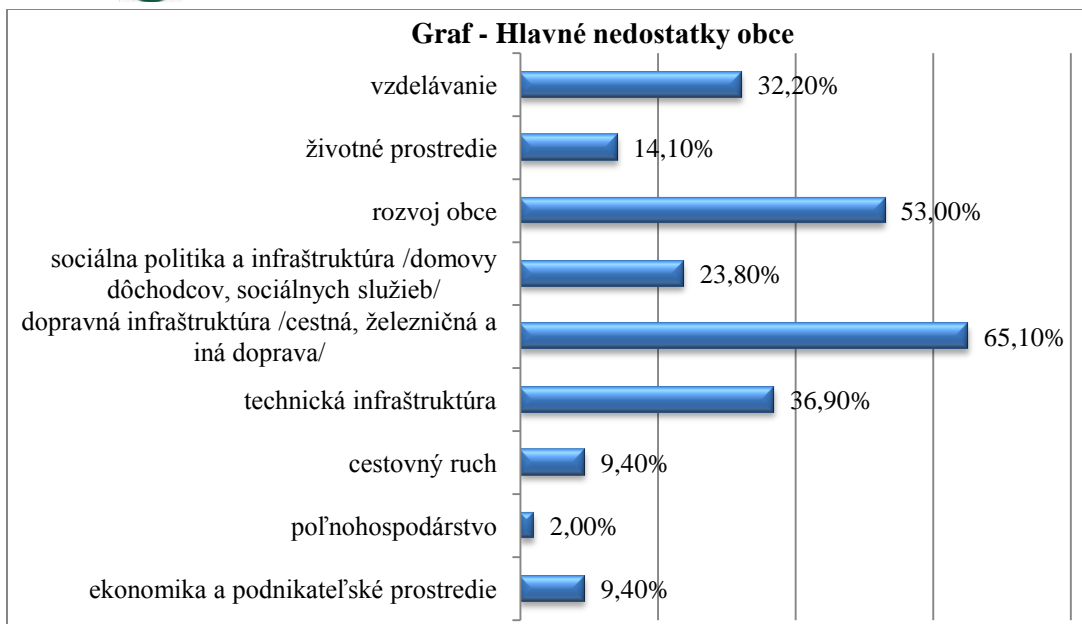




Vnímanie rozvoja obce obyvateľstvom



Ďalšie oblasti, ktoré vnímajú obyvatelia ako atraktívne
Stav kultúrnych a historických pamiatok
Vlaková doprava
Dostupnosť do obce a lokalita
Blízkosť diaľnice
Kľudné prostredie
Obchody a služby na území obce
Dedinský kolorit a atmosféra



Ostatné nedostatky, ktorý vnímajú obyvatelia	
cyklotrasy	
chýbajúce chodníky	
chýbajúci obchvat obce	
vodovod	
chýbajúca obecná polícia	
stav miestnych komunikácií	
chýbajúca pošta	
kapacita materskej školy	
veľké prísťahovalectvo do obce	
nezáujem obce o seniorov	
chýbajúce voľnočasové aktivity	
sociálna politika obce	
frekvencia premávky a hlučnosť	
absencia bankomatov	
chýbajúce verejné priestory a priestory pre spoločenské podujatia	
bezbariérový prístup na OÚ	
kultúra a šport v obci	
chýbajúce obedy pre seniorov	

Hlavné zameranie obce v budúcom období	
rekonštrukcia miestnych komunikácií	71,10%
podpora rozvoja podnikania	3,00%
rekonštrukcia verejných budov	4,00%



rozšírenie ponuky a kvality obchodu a služieb	25,80%
starostlivosť o pamiatky	1,70%
vybudovanie nových ihrísk a športovísk	38,30%
podpora ďalšieho vzdelávania obyvateľov	12,10%
informačné systémy obce	8,10%
ochrana prírody a životného prostredia	18,50%
úprava verejných priestranstiev	34,60%
kultivácia a výsadba zelene	26,80%
bytová výstavba a nové stavebné pozemky	1,70%
rozšírenie existujúcich kultúrnych podujatí	16,10%
spoločenský život	28,20%
zvýšenie kapacity ČOV	17,80%
poskytovanie sociálnej starostlivosti	13,40%

<b>Návrhy na konkrétne projekty</b>
Vybudovanie cyklotrasy
Budovanie a rekonštrukcie chodníkov
Dostavba MŠ a ZŠ
Rekonštrukcia obecných ciest
Vybudovanie obecného vodovodu
Výstavba kultúrneho domu
Revitalizácia ihrísk
Vybudovanie obchvatu obce
Vybudovanie futbalového ihriska
Regulácia výstavby rodinných domov
Rozšírenie kapacít MŠ
Podpora kastrácie zvierat v obci
Zvýšenie počtu zelene v obci
Organizácia spoločenských a kultúrnych podujatí
Vybudovanie športoviska v obci
Podpora zelených technológií
Vybudovanie miestneho trhoviska
Revitalizácia parku pri jazere
Rekonštrukcia domu smútku
Rozšírenie kamerového systému
Podpora podnikateľov na území obce
Podpora sociálnych služieb pre seniorov a rozšírenie ich ponuky
Dobudovanie zdravotného strediska
Rekonštrukcia autobusových zastávok





<b>Relevantné odporúčania pre spracovanie PRO</b>
Motivácia obyvateľov pre prihlásenie sa na trvalý pobyt
Príprava projektu obchvatu obce
Riešiť chýbajúci spoločenský a sociálny život
Zabezpečenie aktivít pre všetky vekové kategórie
Zvýšenie kapacity ČOV
Zamerat' sa na zlepšenie vzhľadu obce
Riešenie otázky stretávania sa obyvateľov
Spracovať dopravnú štúdiu s predikciou budúcej situácie
Podpora zdvojkolažnenia vlakovej trate